

ZAŁĄCZNIK

Szczegółowe zestawienie projektowanych zmian w stosunku do terenów wyznaczonych w obowiązującym planie miejscowym.

Nr obszaru	Przeznaczenie terenu w obowiązującym mpzp	Projektowane przeznaczenie terenu	pow. [ha]	Przyrost terenów do zainwestowania [ha]
1	RZ – tereny trwałych użytków zielonych	MN – tereny zabudowy mieszkaniowej jednorodzinnej	0,04	0,04
	MN – tereny dla budownictwa mieszkaniowego jednorodzinnego		0,09	-
2	KDd – tereny dróg gminnych klasy dojazdowej	KDD – tereny komunikacji drogowej publicznej: tereny dróg dojazdowych	0,03	-
	KDw – tereny dróg wewnętrznych		0,06	-
	1.LZ – tereny do zadrzewień		0,00	-
	1.RP – tereny rolne		0,67	0,67
	ZŚ – tereny zabudowy siedliskowej		0,00	-
3	2.RP – tereny rolne	MN – tereny zabudowy mieszkaniowej jednorodzinnej	0,26	0,26
		RN – tereny rolnictwa z zakazem zabudowy	0,37	-
	KDd – tereny dróg gminnych klasy dojazdowej	KDD – tereny komunikacji drogowej publicznej: tereny dróg dojazdowych	0,01	-
4	EW – teren elektrowni wiatrowej	PE – tereny produkcji energii	0,49	-
5	KDd – tereny dróg gminnych klasy dojazdowej	KDD – tereny komunikacji drogowej publicznej: tereny dróg dojazdowych	0,01	-
	EW – teren elektrowni wiatrowej	PE – tereny produkcji energii	0,06	-
6	KDg – tereny drogi głównej w ciągu drogi krajowej	KDG – tereny komunikacji drogowej publicznej: tereny dróg głównych	0,04	-
	ZI – tereny zieleni izolacyjnej	MN – tereny zabudowy mieszkaniowej jednorodzinnej	0,08	0,08
	1.LS – tereny lasów		0,02	0,02
	MN – tereny dla budownictwa mieszkaniowego jednorodzinnego		0,03	-
7	KDd – tereny dróg gminnych klasy dojazdowej	KDD – tereny komunikacji drogowej publicznej: tereny dróg dojazdowych	0,07	-
	2.RP – tereny rolne	RN – tereny rolnictwa z zakazem zabudowy	0,19	-
	1.LS – tereny lasów	L – tereny lasów	0,07	-
	2.RP – tereny rolne	MN – tereny zabudowy mieszkaniowej jednorodzinnej	0,15	0,15
	MN – tereny dla budownictwa mieszkaniowego jednorodzinnego		0,21	-
8	KDg – tereny drogi głównej w ciągu drogi krajowej	KDG – tereny komunikacji drogowej publicznej: tereny dróg głównych	0,02	-
	MN – tereny dla budownictwa mieszkaniowego jednorodzinnego	MN – tereny zabudowy mieszkaniowej jednorodzinnej	0,07	-
9	MN – tereny dla budownictwa mieszkaniowego jednorodzinnego	MN – tereny zabudowy mieszkaniowej jednorodzinnej	0,17	-
	2.RP – tereny rolne		0,31	0,31
	2.RP – tereny rolne	RN – tereny rolnictwa z zakazem zabudowy	0,89	-

Nr obszaru	Przeznaczenie terenu w obowiązującym mpzp	Projektowane przeznaczenie terenu	pow. [ha]	Przyrost terenów do zainwestowania [ha]
10	KDd – tereny dróg gminnych klasy dojazdowej	KDD – tereny komunikacji drogowej publicznej: tereny dróg dojazdowych	0,01	-
	1.RP – tereny rolne	MN – tereny zabudowy mieszkaniowej jednorodzinnej	0,08	0,08
	1.RP – tereny rolne	RN – tereny rolnictwa z zakazem zabudowy	0,18	-
	2.RP – tereny rolne		0,03	-
11	EW – teren elektrowni wiatrowej	PE – tereny produkcji energii	0,46	-
12	KDd – tereny dróg gminnych klasy dojazdowej	KDD – tereny komunikacji drogowej publicznej: tereny dróg dojazdowych	0,02	-
	2.RP – tereny rolne	RN – tereny rolnictwa z zakazem zabudowy	0,44	-
	1.RP – tereny rolne	RN – tereny rolnictwa z zakazem zabudowy	0,2	-
	MN – tereny dla budownictwa mieszkaniowego jednorodzinnego	MN – tereny zabudowy mieszkaniowej jednorodzinnej	0,28	-
	1.RP – tereny rolne		0,41	0,41
13	KDd – tereny dróg gminnych klasy dojazdowej	KDD – tereny komunikacji drogowej publicznej: tereny dróg dojazdowych	0,00	-
	2.RP – tereny rolne	RN – tereny rolnictwa z zakazem zabudowy	0,82	-
	MN – tereny dla budownictwa mieszkaniowego jednorodzinnego	U – tereny usług	0,26	-
	2.RP – tereny rolne		0,08	0,08
14	1.RP – tereny rolne	RN – tereny rolnictwa z zakazem zabudowy	0,58	-
	1.LZ – tereny zadrzewione	L – tereny lasów	0,09	-
	2.RP – tereny rolne	MN – tereny zabudowy mieszkaniowej jednorodzinnej	0,14	0,14
	1.RP – tereny rolne		0,10	0,10
	ZŚ – tereny zabudowy siedliskowej		0,48	0,48
15	KDd – tereny dróg gminnych klasy dojazdowej	KDD – tereny komunikacji drogowej publicznej: tereny dróg dojazdowych	0,04	-
	2.RP – tereny rolne	RZ – tereny zabudowy związanej z rolnictwem	0,01	-
	ZŚ – tereny zabudowy siedliskowej	MN – tereny zabudowy mieszkaniowej jednorodzinnej	0,13	0,13
16	MN – tereny dla budownictwa mieszkaniowego jednorodzinnego	MN – tereny zabudowy mieszkaniowej jednorodzinnej	0,03	-
	USz – tereny rolne do zagospodarowania jako tereny narciarskie	MN – tereny zabudowy mieszkaniowej jednorodzinnej	0,38	0,38
		RN – tereny rolnictwa z zakazem zabudowy	0,44	
17	KDg – tereny drogi głównej w ciągu drogi krajowej	KDG – tereny komunikacji drogowej publicznej: tereny dróg głównych	0,14	-
	UC – tereny usług komercyjnych	U – tereny usług	0,90	-
	MN – tereny dla budownictwa mieszkaniowego jednorodzinnego		0,26	-

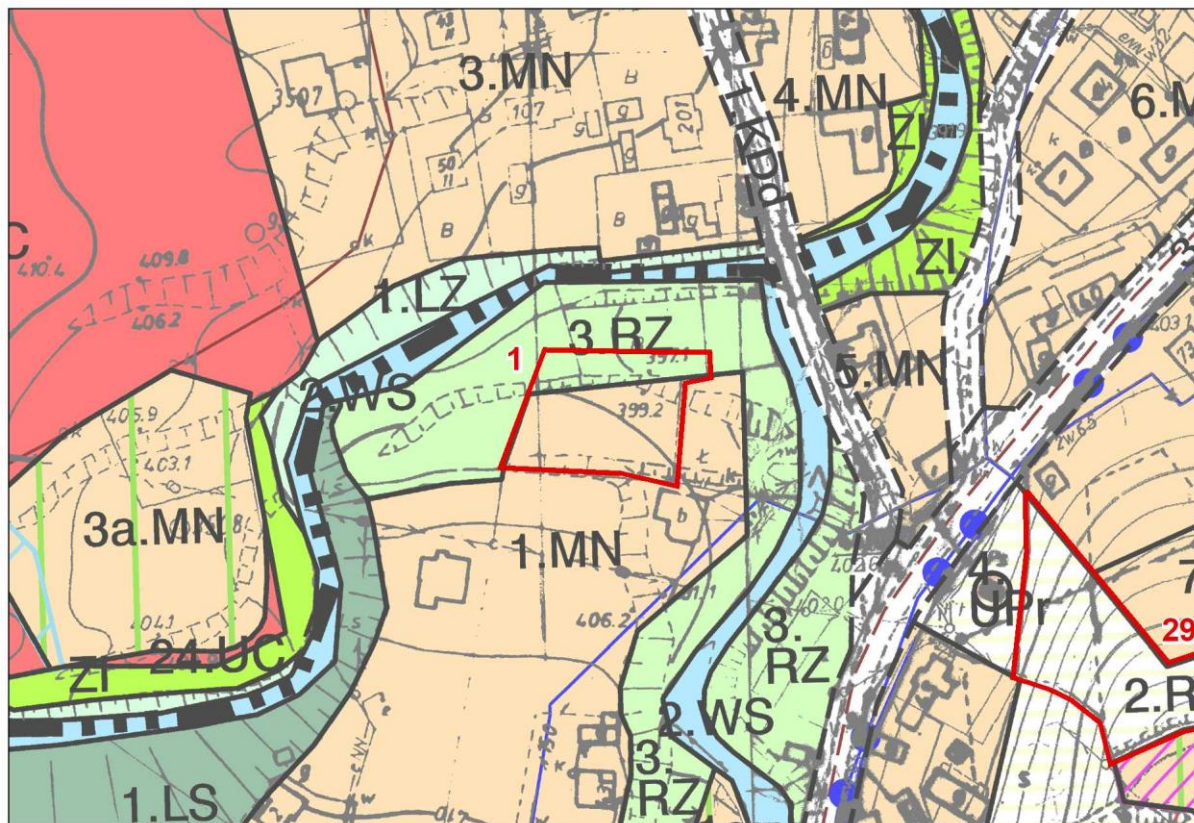
Nr obszaru	Przeznaczenie terenu w obowiązującym mpzp	Projektowane przeznaczenie terenu	pow. [ha]	Przyrost terenów do zainwestowania [ha]
18	2.RP – tereny rolne	MN – tereny zabudowy mieszkaniowej jednorodzinnej	0,36	0,36
19	KDI – tereny dróg powiatowych klasy lokalnej	KDL – tereny komunikacji drogowej publicznej: tereny dróg lokalnych	0,21	-
	RZ – tereny trwałych użytków zielonych		0,01	0,01
	MP – tereny zabudowy pensjonatowej	U – tereny usług	1,92	-
20	KDd – tereny dróg gminnych klasy dojazdowej	KR - tereny komunikacji drogowej wewnętrznej	0,01	-
	KDw – tereny dróg wewnętrznych		0,01	-
	2.RP – tereny rolne	MN – tereny zabudowy mieszkaniowej jednorodzinnej	0,46	0,46
	2.RP – tereny rolne	RN – tereny rolnictwa z zakazem zabudowy	0,03	-
21	KDd – tereny dróg gminnych klasy dojazdowej	KDD – tereny komunikacji drogowej publicznej: tereny dróg dojazdowych	0,01	-
	RZ – tereny trwałych użytków zielonych	ZN – tereny zieleni naturalnej	0,10	-
	ML – tereny budownictwa rekreacyjnego, indywidualnego	MN – tereny zabudowy mieszkaniowej jednorodzinnej	0,43	-
	RZ – tereny trwałych użytków zielonych		0,03	0,03
22	ZŚ – tereny zabudowy siedliskowej	MN – tereny zabudowy mieszkaniowej jednorodzinnej	0,20	0,20
	2.RP – tereny rolne	KR - tereny komunikacji drogowej wewnętrznej	0,05	0,05
	ZŚ – tereny zabudowy siedliskowej		0,04	0,04
	KDw – tereny dróg wewnętrznych		0,07	-
	2.RP – tereny rolne	ZN – tereny zieleni naturalnej	0,24	-
	ZŚ – tereny zabudowy siedliskowej	ZN – tereny zieleni naturalnej	0,16	-
23	UC – tereny usług komercyjnych	U – tereny usług	0,13	-
24	MN – tereny dla budownictwa mieszkaniowego jednorodzinnego	U – tereny usług	0,08	-
25	KDg – tereny drogi głównej w ciągu drogi krajowej	KDG – tereny komunikacji drogowej publicznej: tereny dróg głównych	0,04	-
	KK – tereny kolejowe	KO – tereny obsługi komunikacji	0,01	-
26	KDd – tereny dróg gminnych klasy dojazdowej	KDD – tereny komunikacji drogowej publicznej: tereny dróg dojazdowych	0,03	-
	MN – tereny dla budownictwa mieszkaniowego jednorodzinnego	MN – tereny zabudowy mieszkaniowej jednorodzinnej	0,21	-
	2.RP – tereny rolne		0,10	0,10
27	1.RP – tereny rolne	MN – tereny zabudowy mieszkaniowej jednorodzinnej	0,16	0,16
28	KDI – tereny dróg powiatowych klasy lokalnej	KDL – tereny komunikacji drogowej publicznej: tereny dróg lokalnych	0,01	-
	MP – tereny zabudowy pensjonatowej	U – tereny usług	0,27	-

Nr obszaru	Przeznaczenie terenu w obowiązującym mpzp	Projektowane przeznaczenie terenu	pow. [ha]	Przyrost terenów do zainwestowania [ha]
29	2.RP – tereny rolne	MN – tereny zabudowy mieszkaniowej jednorodzinnej	0,14	0,14
	2.RP – tereny rolne	RN – tereny rolnictwa z zakazem zabudowy	0,13	
30	1.LS – tereny lasów	L – tereny lasów	0,03	-
	1.RP – tereny rolne	MN – tereny zabudowy mieszkaniowej jednorodzinnej	0,53	0,53
	1.RP – tereny rolne	RN – tereny rolnictwa z zakazem zabudowy	0,70	-
31	USz – tereny rolne do zagospodarowania jako tereny narciarskie	MN – tereny zabudowy mieszkaniowej jednorodzinnej	0,24	0,24
32	UC/UP – tereny usług komercyjnych - centrum usługowe Gminy	MN-U – teren zabudowy mieszkaniowej jednorodzinnej lub usługowej	0,14	-
	UC/UP – tereny usług komercyjnych - centrum usługowe Gminy	ZN – tereny zieleni naturalnej	0,02	-
33	MPz – tereny zabudowy pensjonatowej w zieleni	U – tereny usług	0,21	-
	2.LS – tereny lasów ochronnych Skarbu Państwa	L – tereny lasów	0,01	-
34	MN – tereny dla budownictwa mieszkaniowego jednorodzinnego	MN – tereny zabudowy mieszkaniowej jednorodzinnej	0,12	-
	2.RP – tereny rolne		0,11	0,11
35	ZŚ – tereny zabudowy siedliskowej	MN – tereny zabudowy mieszkaniowej jednorodzinnej	0,05	0,05
36	KDI – tereny dróg powiatowych klasy lokalnej	KDL – tereny komunikacji drogowej publicznej: tereny dróg lokalnych	0,03	-
	KDI – tereny dróg powiatowych klasy lokalnej	KDD – tereny komunikacji drogowej publicznej: tereny dróg dojazdowych	0,15	-
	KDI – tereny dróg powiatowych klasy lokalnej	U – tereny usług	0,00 (0,004)	-
	KDI – tereny dróg powiatowych klasy lokalnej	WS – tereny wód powierzchniowych śródlądowych	0,00 (0,002)	-
	KDI – tereny dróg powiatowych klasy lokalnej	ZN – tereny zieleni naturalnej	0,38	-
	KDI – tereny dróg powiatowych klasy lokalnej	MN – tereny zabudowy mieszkaniowej jednorodzinnej	0,05	-
37	1.RP – tereny rolne	RN – tereny rolnictwa z zakazem zabudowy	0,39	-
	2.RP – tereny rolne		0,35	-
	1.RP – tereny rolne	RZ – tereny zabudowy związanej z rolnictwem	0,24	-
	2.RP – tereny rolne		0,47	-
	KDd – tereny dróg gminnych klasy dojazdowej	KDD – tereny komunikacji drogowej publicznej: tereny dróg dojazdowych	0,08	-
	ZŚ – tereny zabudowy siedliskowej		0,19	0,19
	1.RP – tereny rolne		0,27	0,27
	2.RP – tereny rolne		0,16	0,16
	1.LS – tereny lasów		0,17	0,17
3.LS – tereny do zalesień	0,50		0,50	

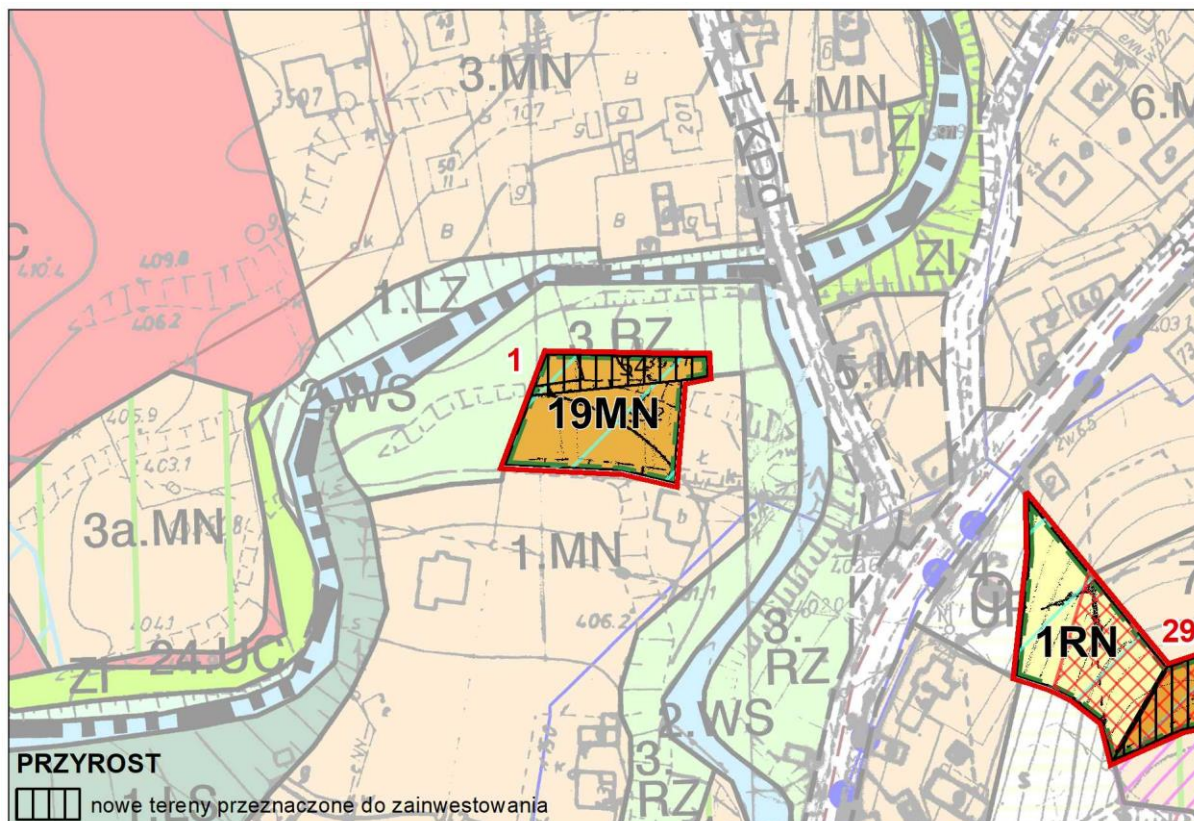
Nr obszaru	Przeznaczenie terenu w obowiązującym mpzp	Projektowane przeznaczenie terenu	pow. [ha]	Przyrost terenów do zainwestowania [ha]
	ZŚ – tereny zabudowy siedliskowej	MN – tereny zabudowy mieszkaniowej jednorodzinnej	0,62	0,62
	1.RP – tereny rolne		0,31	0,31
	ZŚ – tereny zabudowy siedliskowej	KR - tereny komunikacji drogowej wewnętrznej	0,03	0,03
	3.LS – tereny do zalesień		0,00 (0,003)	0,00
38	UPo – tereny usług publicznych - oświata	UE – tereny usług edukacji	0,77	-
	UPo – tereny usług publicznych - oświata	ZN – tereny zieleni naturalnej	0,03	-
	UT – tereny usług sportowo-turystycznych bez obiektów kubaturowych		0,18	-
	UT – tereny usług sportowo-turystycznych bez obiektów kubaturowych	UE – tereny usług edukacji	0,15	-
	WS – tereny wód śródlądowych płynących	ZN – tereny zieleni naturalnej	0,02	0,02
	WS – tereny wód śródlądowych płynących		0,03	-
	3.ZU – tereny zieleni urządzonej		0,02	-
	3.ZU – tereny zieleni urządzonej		0,01	0,01
39	KK – tereny kolejowe	KDD – tereny komunikacji drogowej publicznej: tereny dróg dojazdowych	0,01	-
	KK – tereny kolejowe	KO – tereny obsługi komunikacji	0,11	-
40	KDg – tereny drogi głównej w ciągu drogi krajowej	KDG – tereny komunikacji drogowej publicznej: tereny dróg głównych	0,09	-
	KDw – tereny dróg wewnętrznych	KR - tereny komunikacji drogowej wewnętrznej	0,03	-
	WS – tereny wód śródlądowych płynących	KO – tereny obsługi komunikacji	0,04	0,04
	3.ZU – tereny zieleni urządzonej		0,12	0,12
41	2.RP – tereny rolne	MN – tereny zabudowy mieszkaniowej jednorodzinnej	0,25	0,25
		RN – tereny rolnictwa z zakazem zabudowy	0,33	-
42	1.RP – tereny rolne	RN – tereny rolnictwa z zakazem zabudowy	0,24	-
	1.RP – tereny rolne	RZ – tereny zabudowy związanej z rolnictwem	0,15	-
	2.RP – tereny rolne	RN – tereny rolnictwa z zakazem zabudowy	0,02	-
43	2.RP – tereny rolne	MN – tereny zabudowy mieszkaniowej jednorodzinnej	0,09	0,09
		RN – tereny rolnictwa z zakazem zabudowy	0,25	-
44	1.RP – tereny rolne	MN – tereny zabudowy mieszkaniowej jednorodzinnej	0,19	0,19

OBSZAR 1 - części działek nr: 53 i 54 obr. Rozтока Ryterska o łącznej powierzchni: 0,13 ha

Przeznaczenie terenu w obowiązującym mpzp

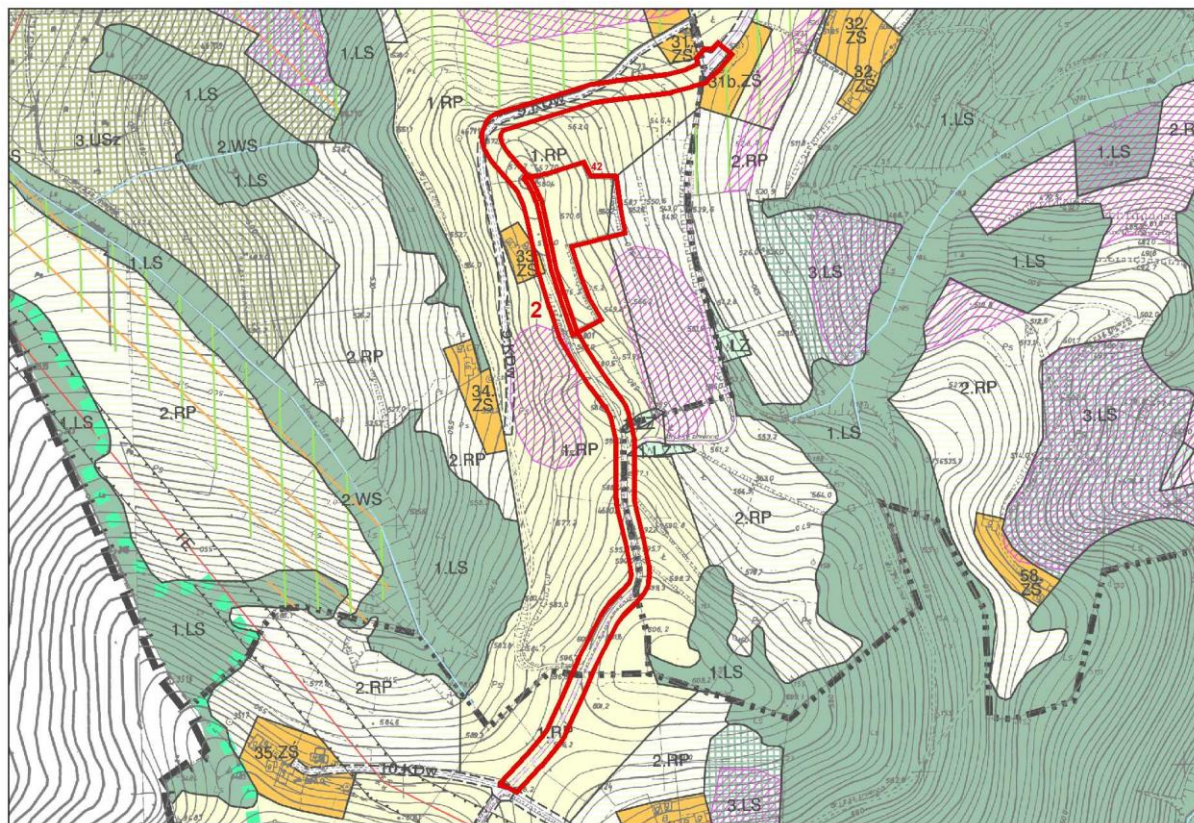


Projektowane przeznaczenie terenu

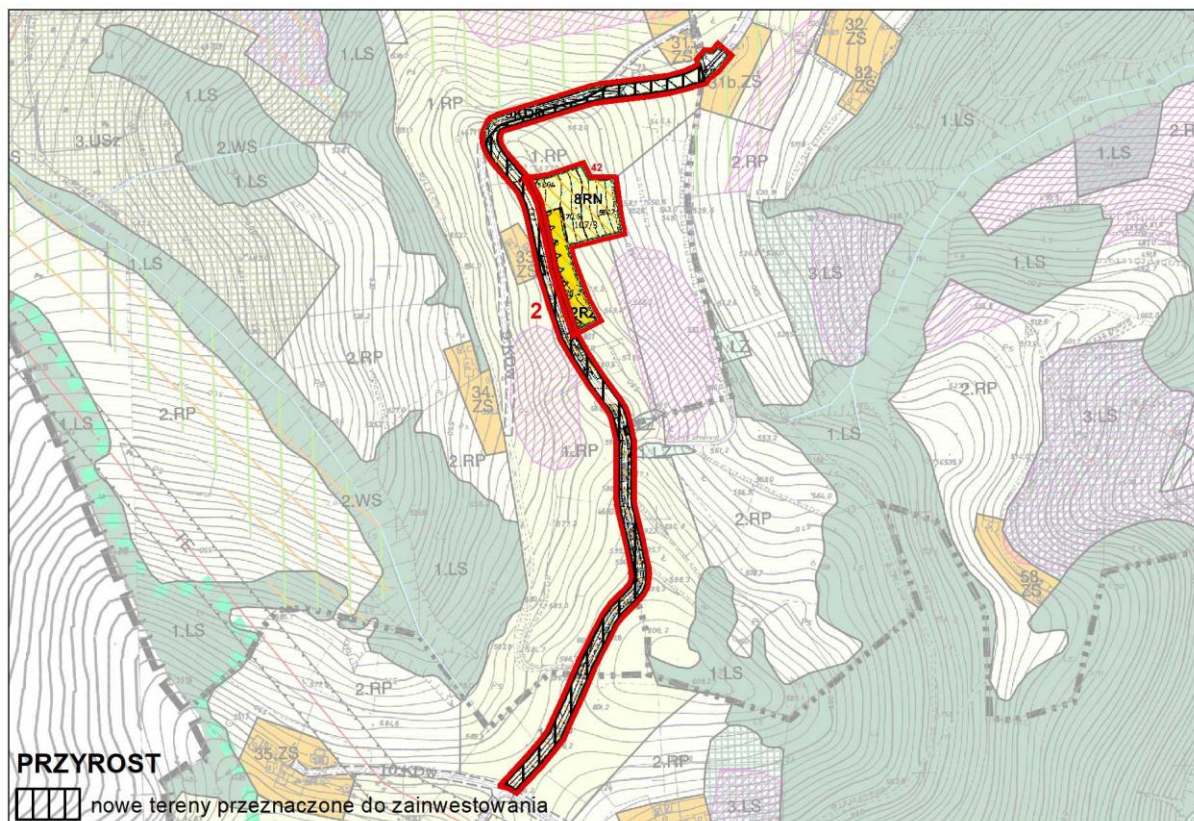


OBSZAR 2 - części działek nr: 58, 54, 55, 64 i 65 obr. Obszary Ryterskie, działki nr 109, 107/2, 159/241, części działek nr: 159/240, 112, 111, 110, 106, 108, 107/1, 107/3, 159/242, 105/1, 159/1 i 258 obr. Roztoka Ryterska, oraz części działek nr: 969, 978, 1005/2, 1016, 1017, 1020, 1021 obr. Rytło o łącznej powierzchni: 0,76 ha

Przeznaczenie terenu w obowiązującym mpzp

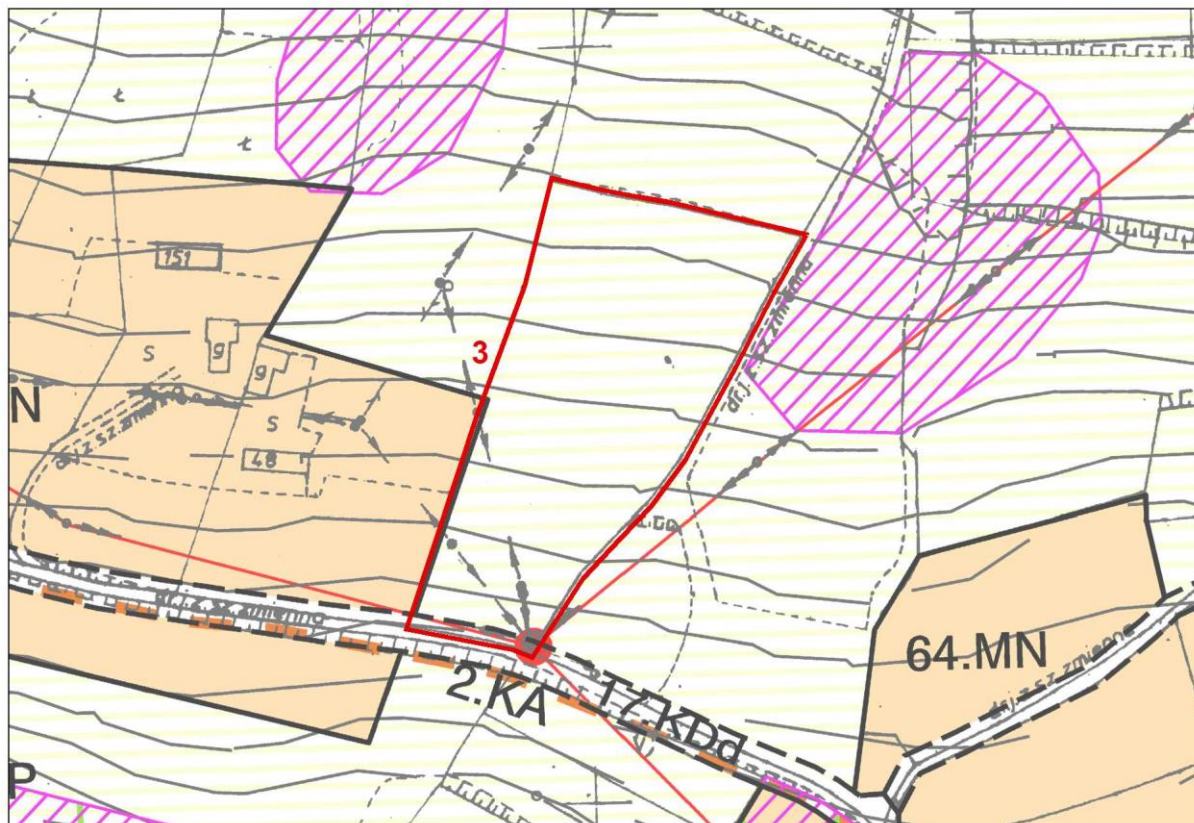


Projektowane przeznaczenie terenu

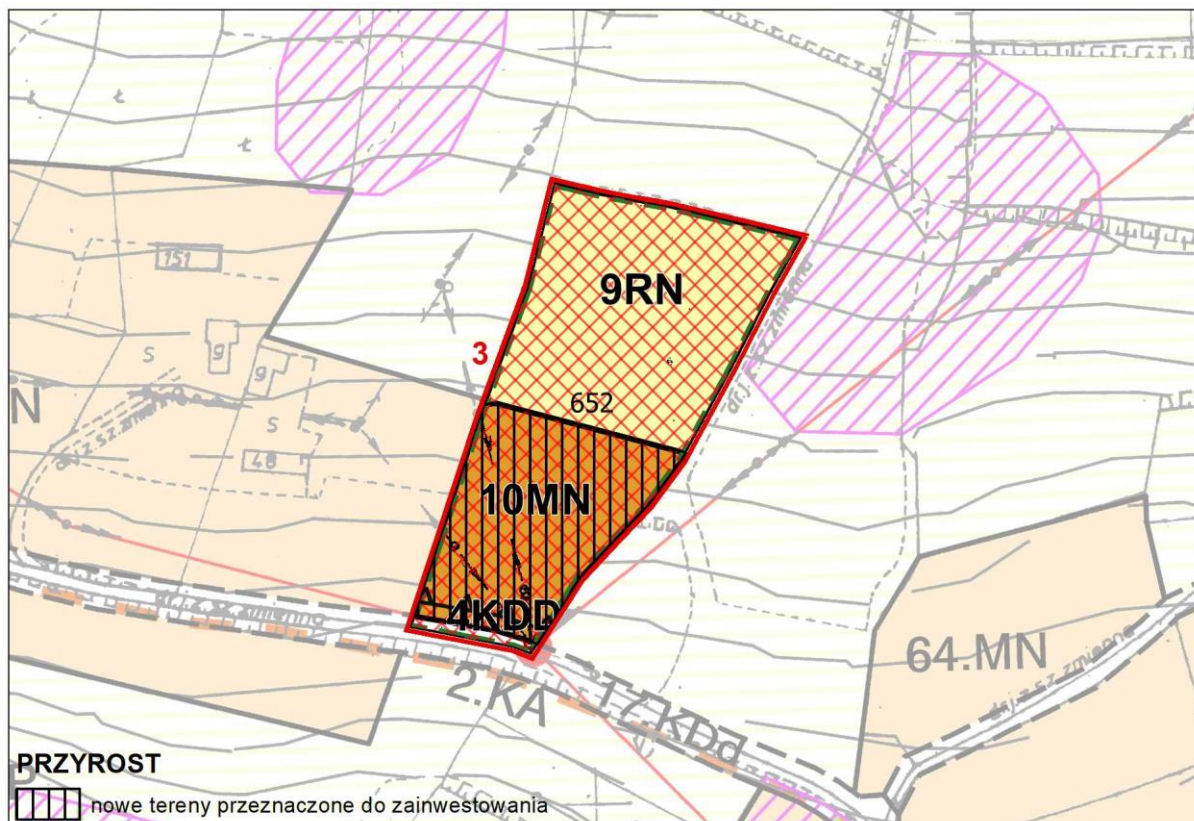


OBSZAR 3 - działka nr: 652 obr. Rytro o powierzchni: 0,64 ha

Przeznaczenie terenu w obowiązującym mpzp

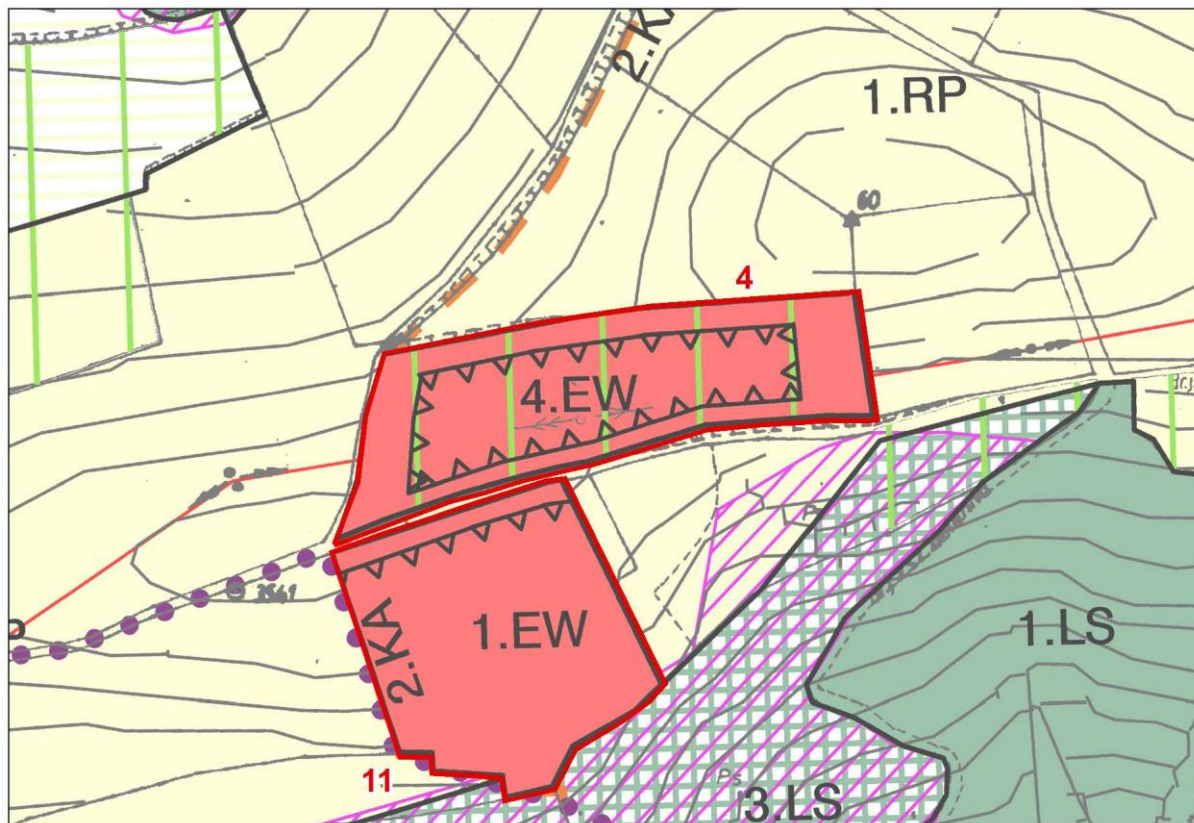


Projektowane przeznaczenie terenu

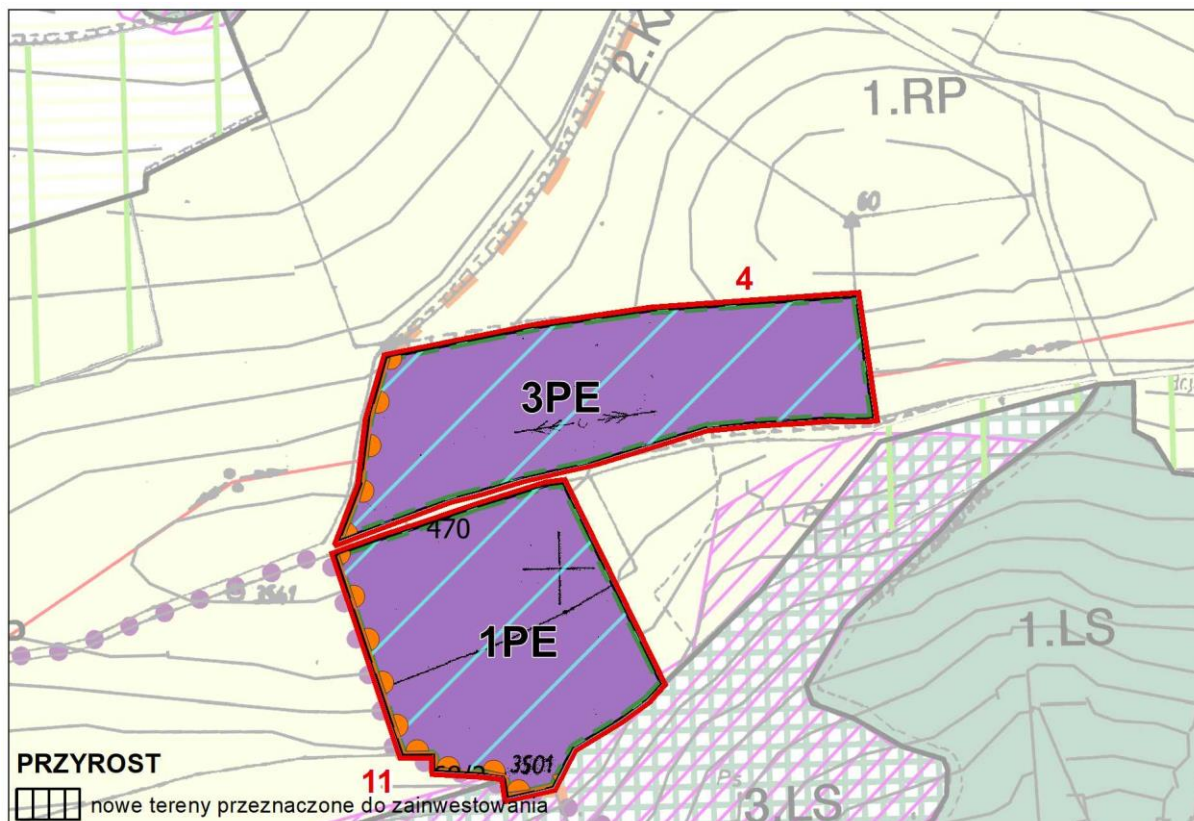


OBSZAR 4 - działka nr: 443 obr. Rytro o powierzchni: 0,49 ha

Przeznaczenie terenu w obowiązującym mpzp

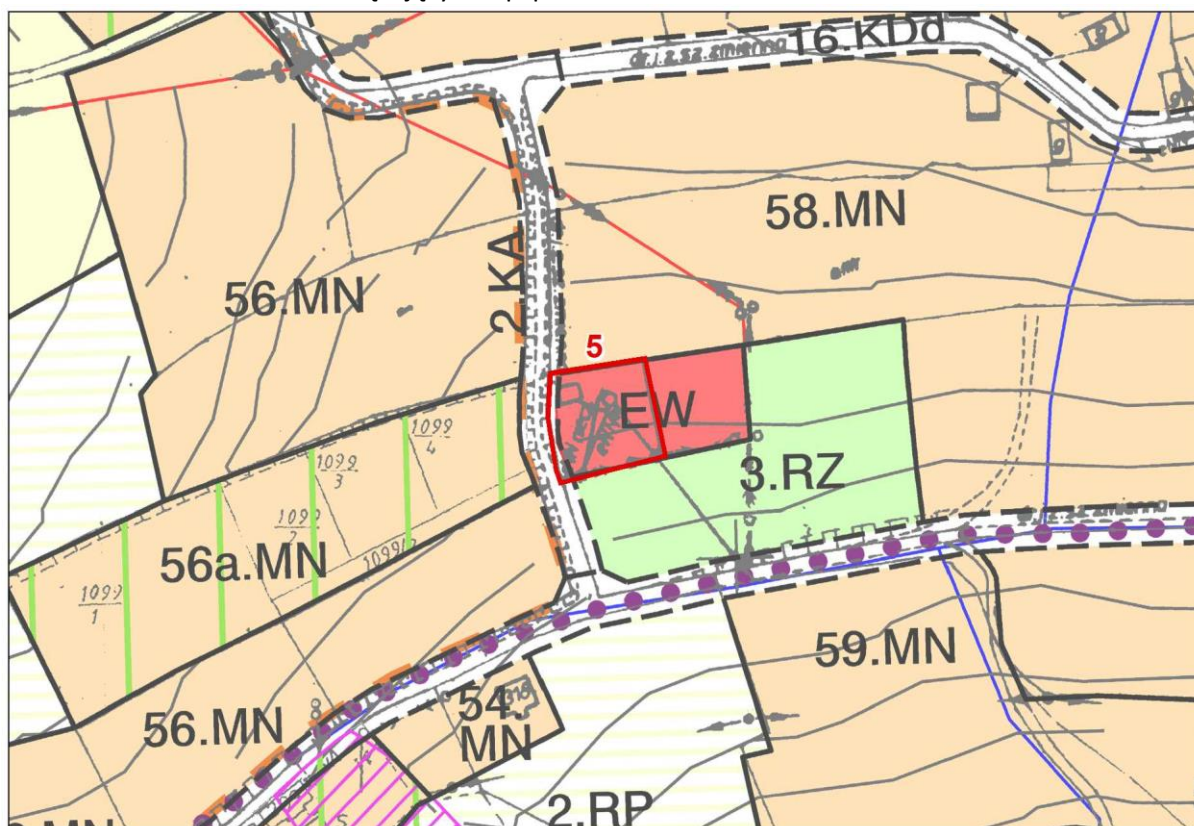


Projektowane przeznaczenie terenu

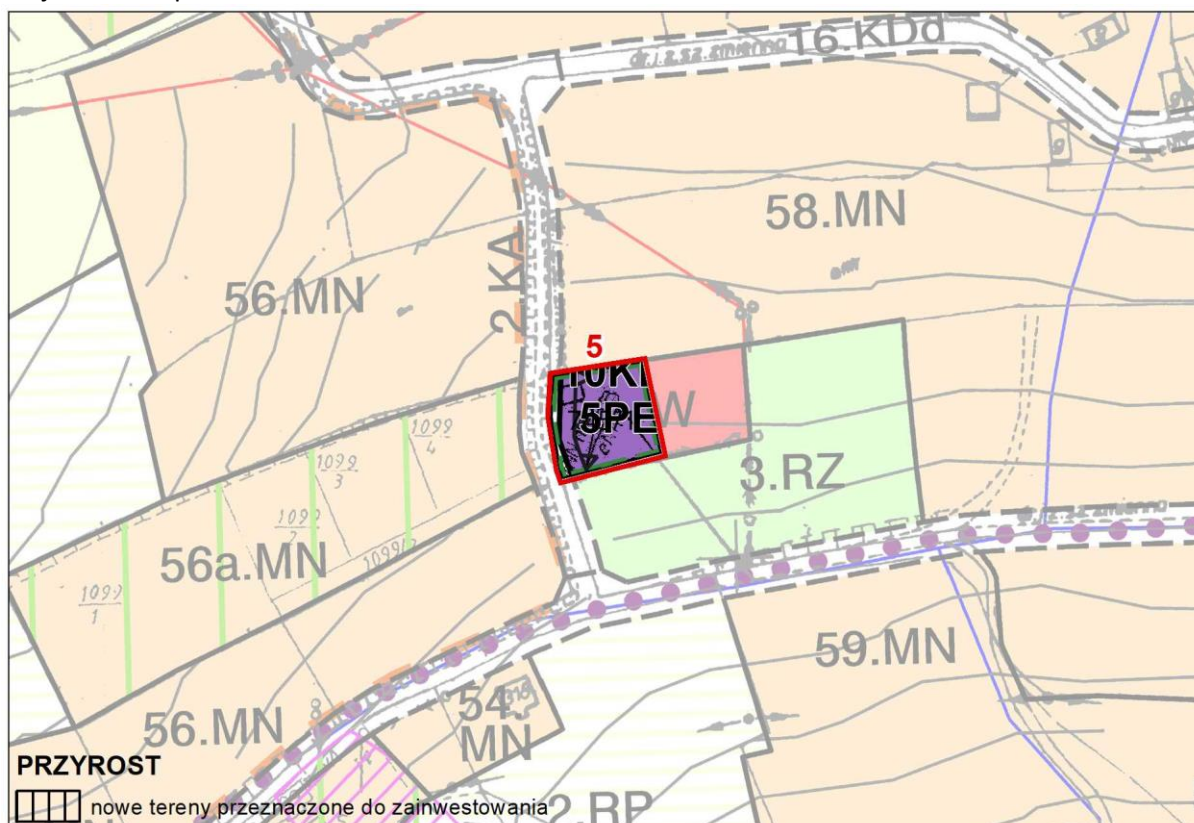


OBSZAR 5 - działka nr: 745/1 obr. Rytro o powierzchni: 0,07 ha

Przeznaczenie terenu w obowiązującym mpzp

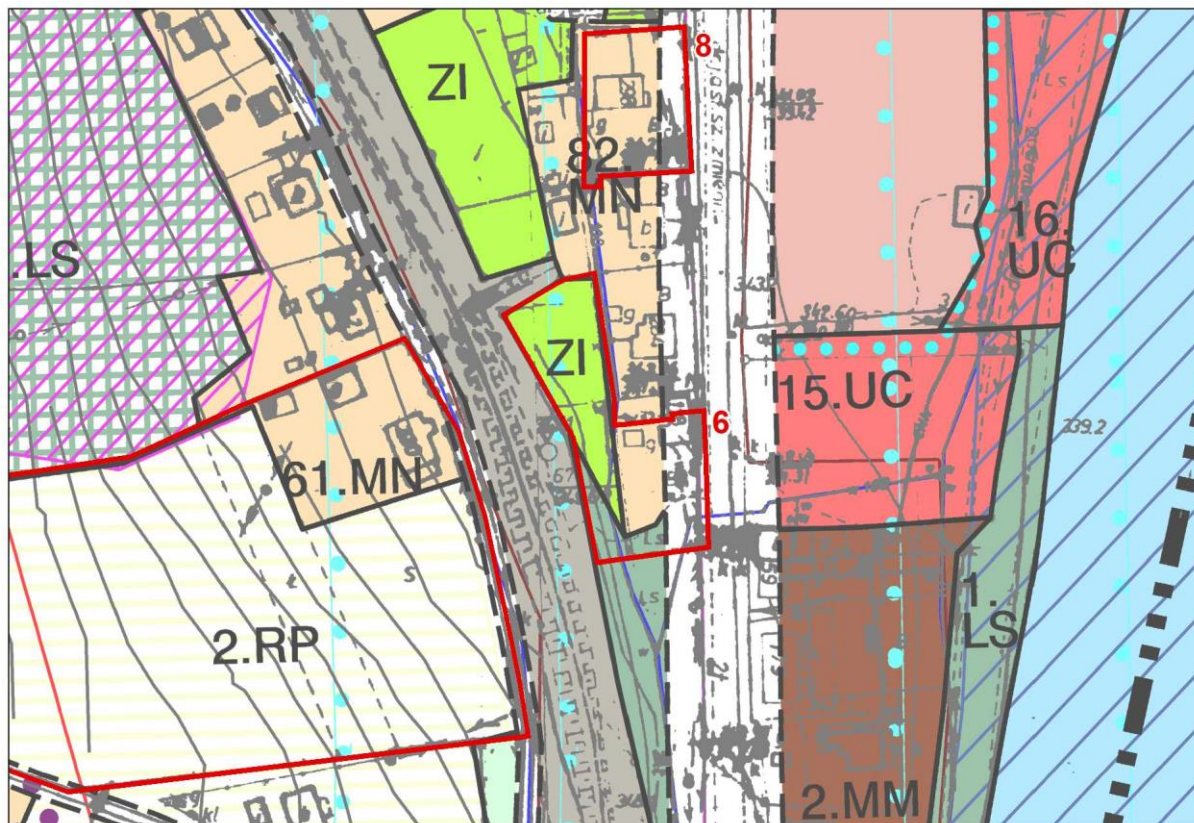


Projektowane przeznaczenie terenu

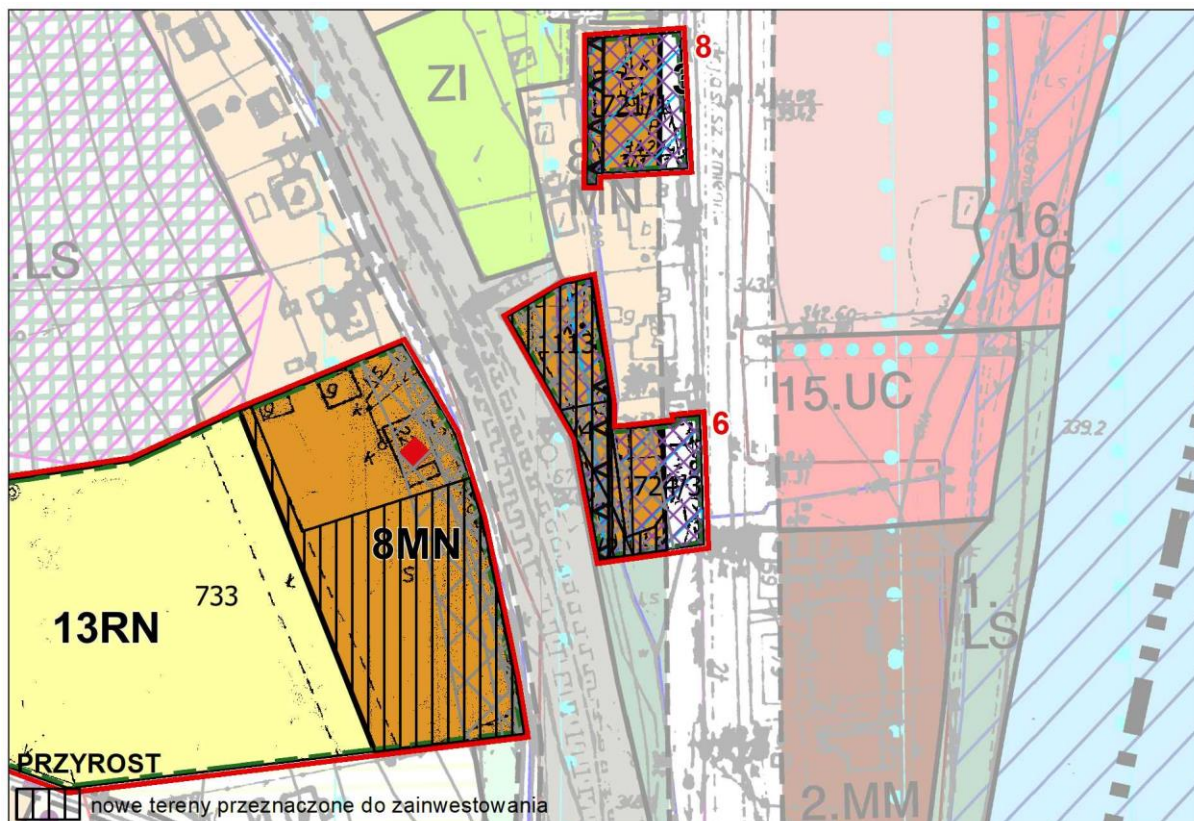


OBSZAR 6 - działki nr: 724/3, 724/4, 724/5, 725/1, 725/2, 1113 obr. Rytko o łącznej powierzchni: 0,17 ha

Przeznaczenie terenu w obowiązującym mpzp

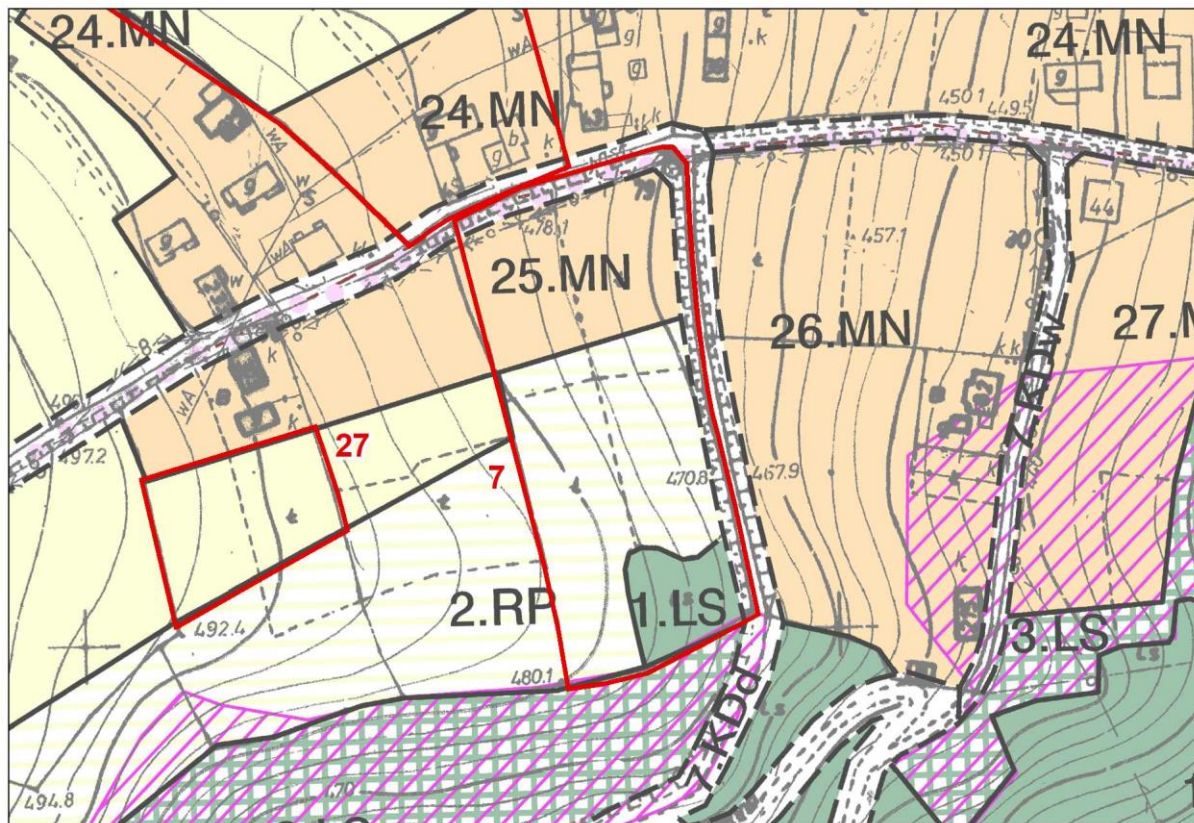


Projektowane przeznaczenie terenu

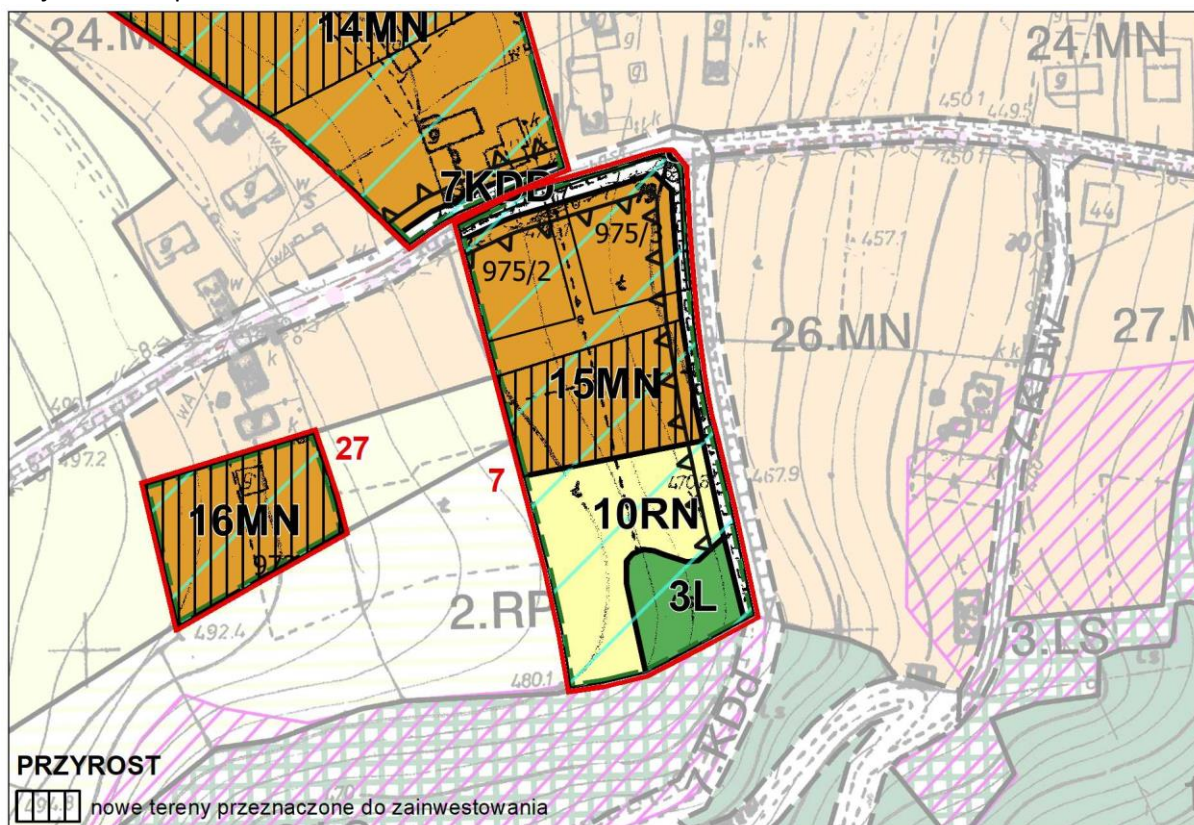


OBSZAR 7 - działki nr: 975/1, 975/2, 975/3, 975/4 obr. Rytro o łącznej powierzchni: 0,7 ha

Przeznaczenie terenu w obowiązującym mpzp

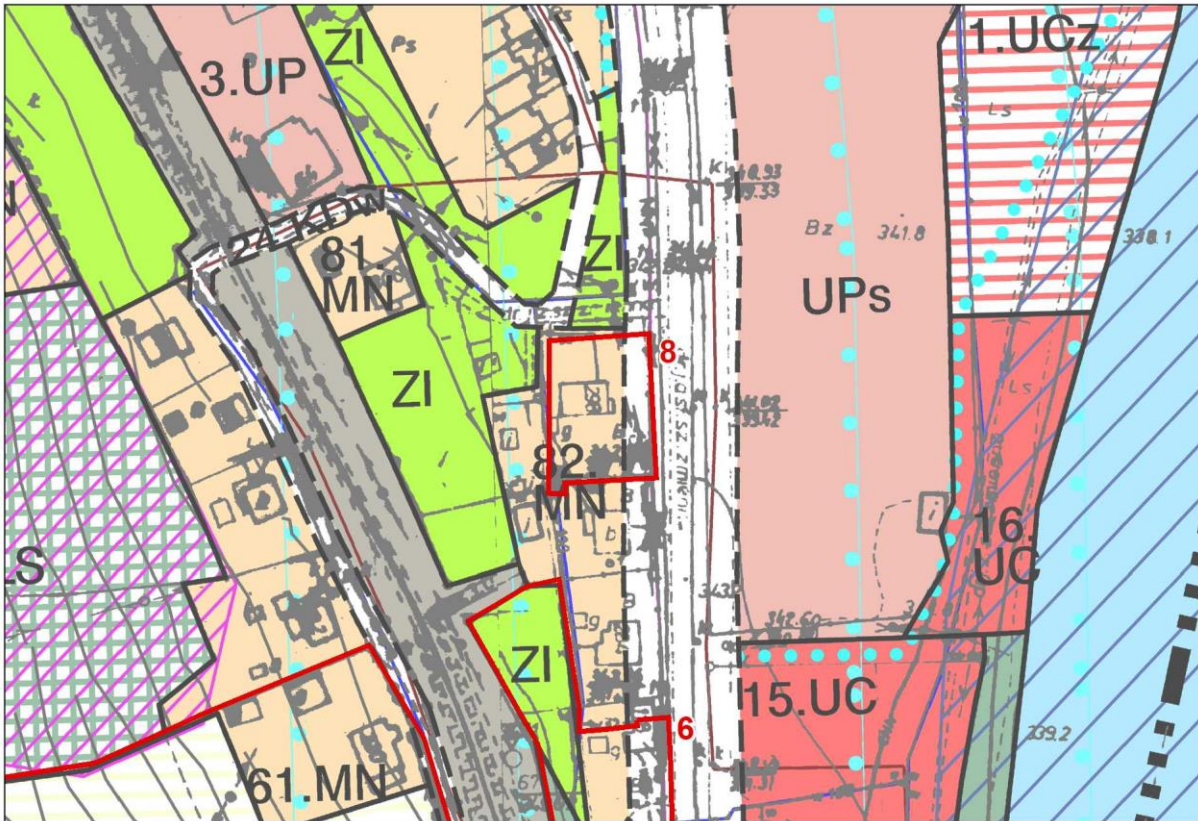


Projektowane przeznaczenie terenu

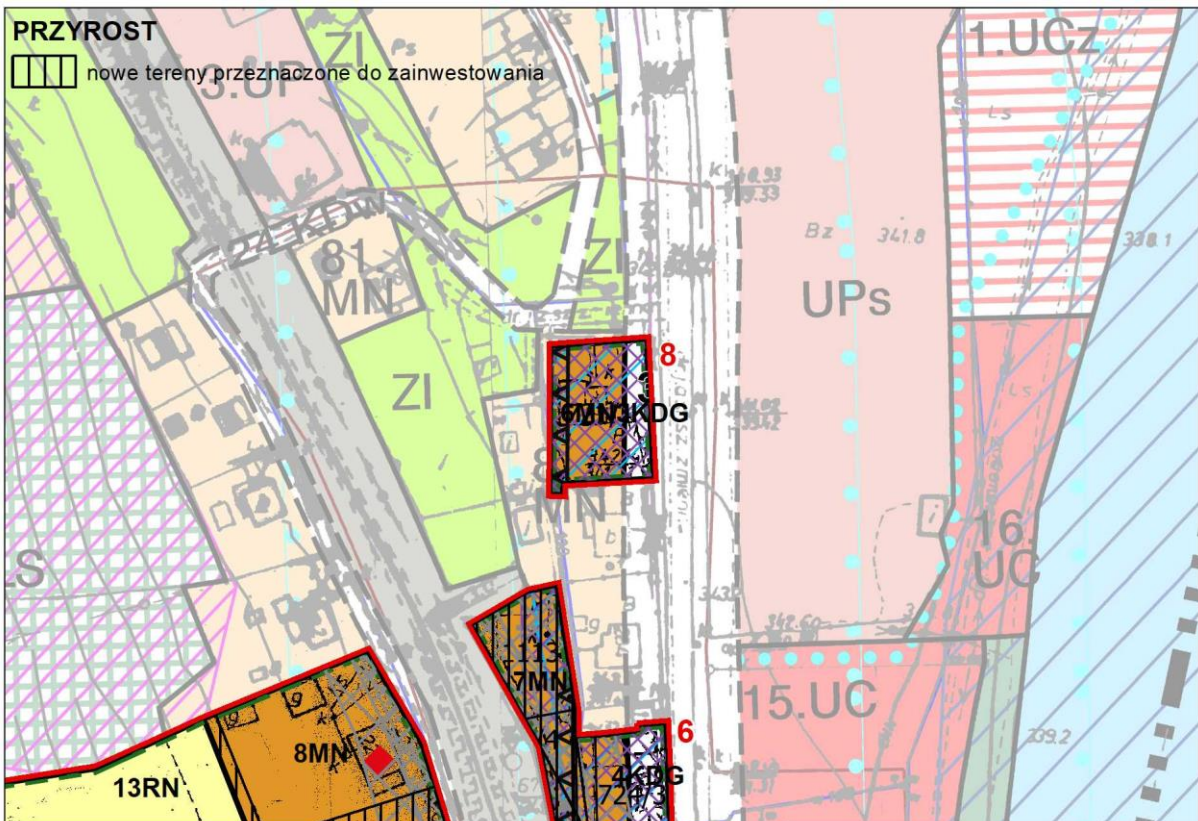


OBSZAR 8 - działka nr: 721/1 obr. Rytro o powierzchni: 0,10 ha

Przeznaczenie terenu w obowiązującym mpzp

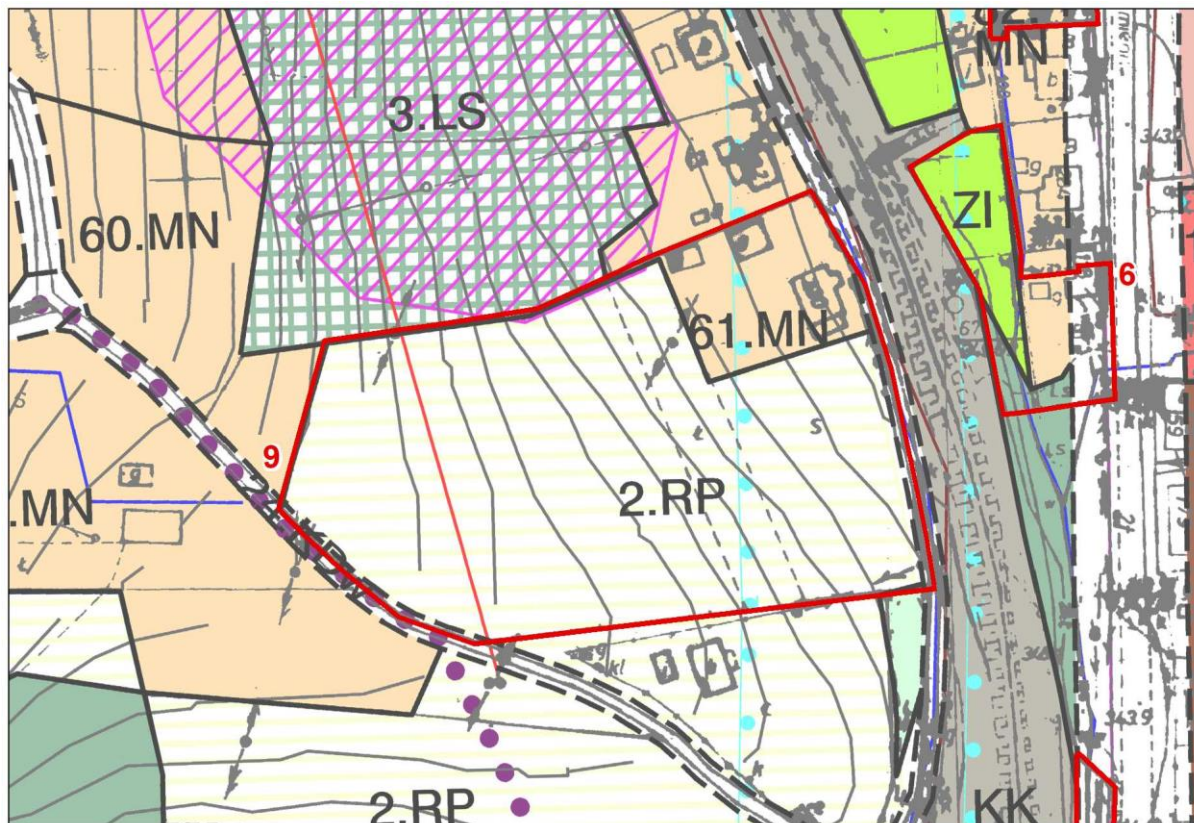


Projektowane przeznaczenie terenu

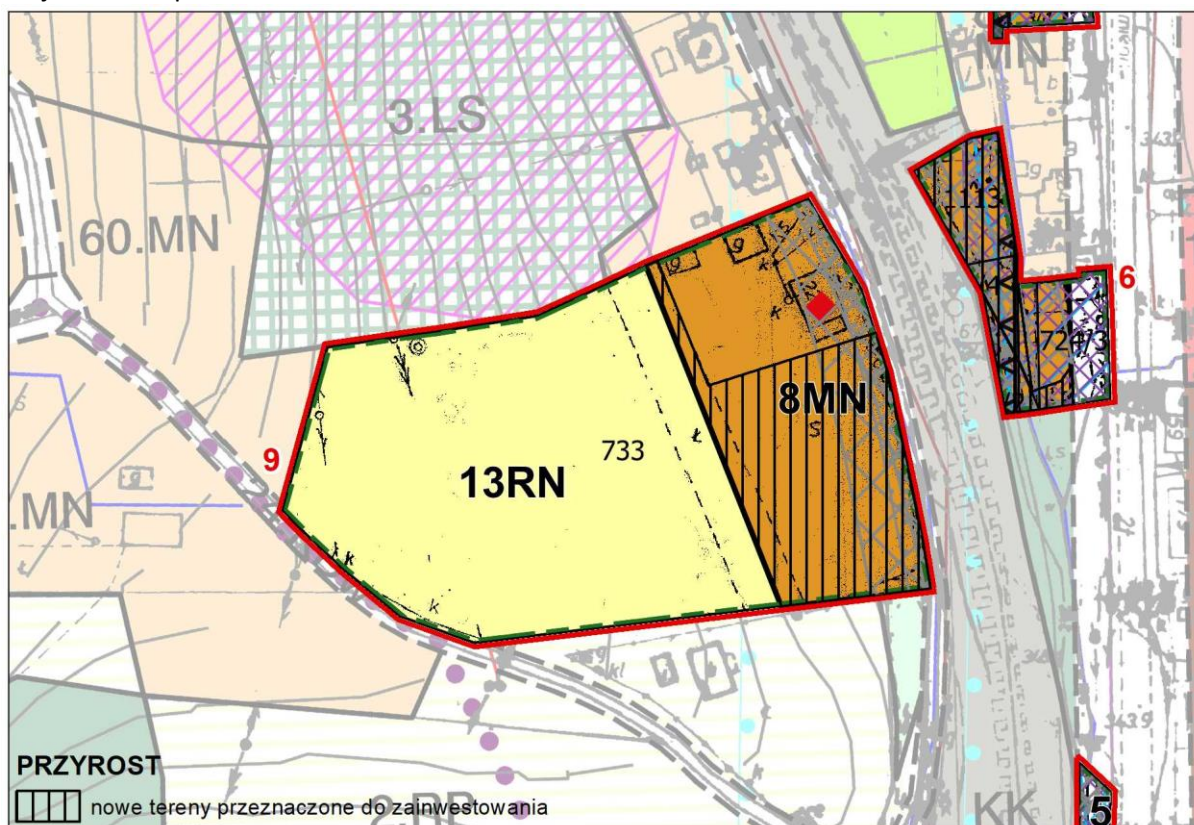


OBSZAR 9 - działka nr: 733 obr. Rytro o powierzchni: 1,37 ha

Przeznaczenie terenu w obowiązującym mpzp

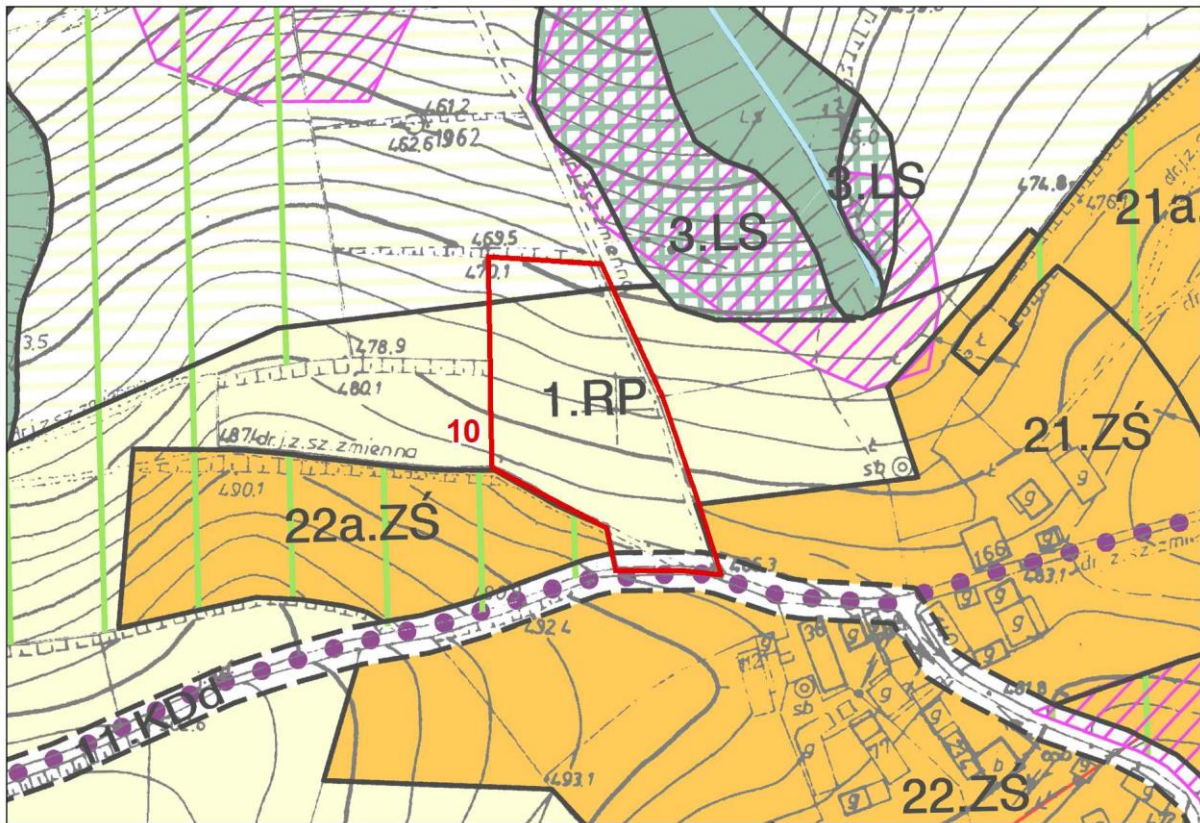


Projektowane przeznaczenie terenu

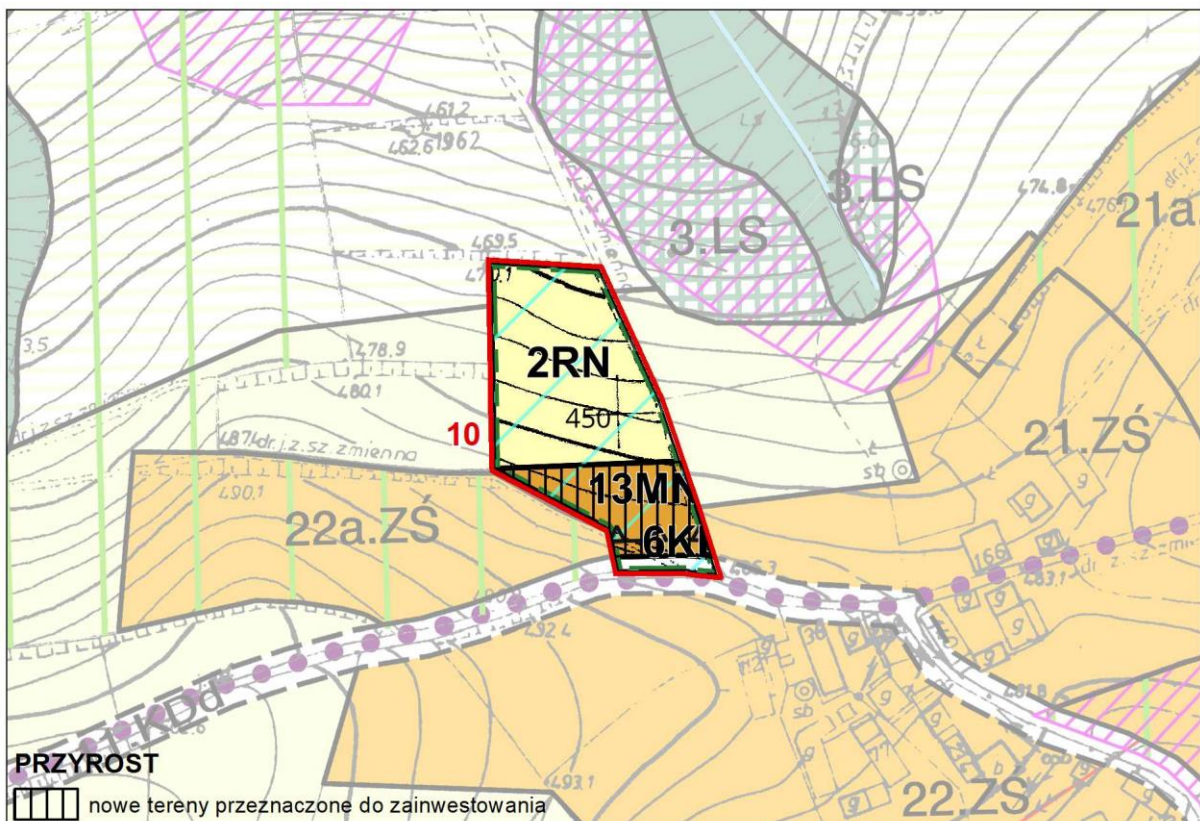


OBSZAR 10 - działka nr: 450 obr. Ryto o powierzchni: 0,30 ha

Przeznaczenie terenu w obowiązującym mpzp

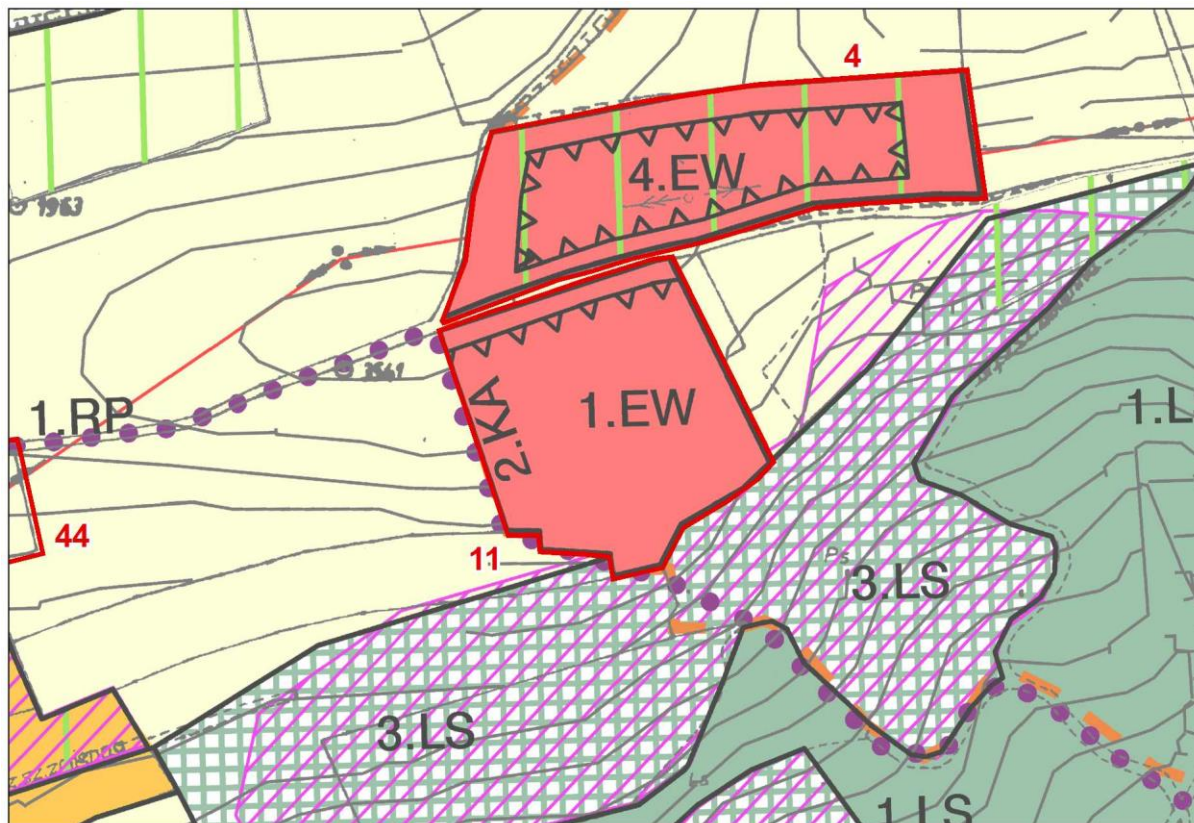


Projektowane przeznaczenie terenu

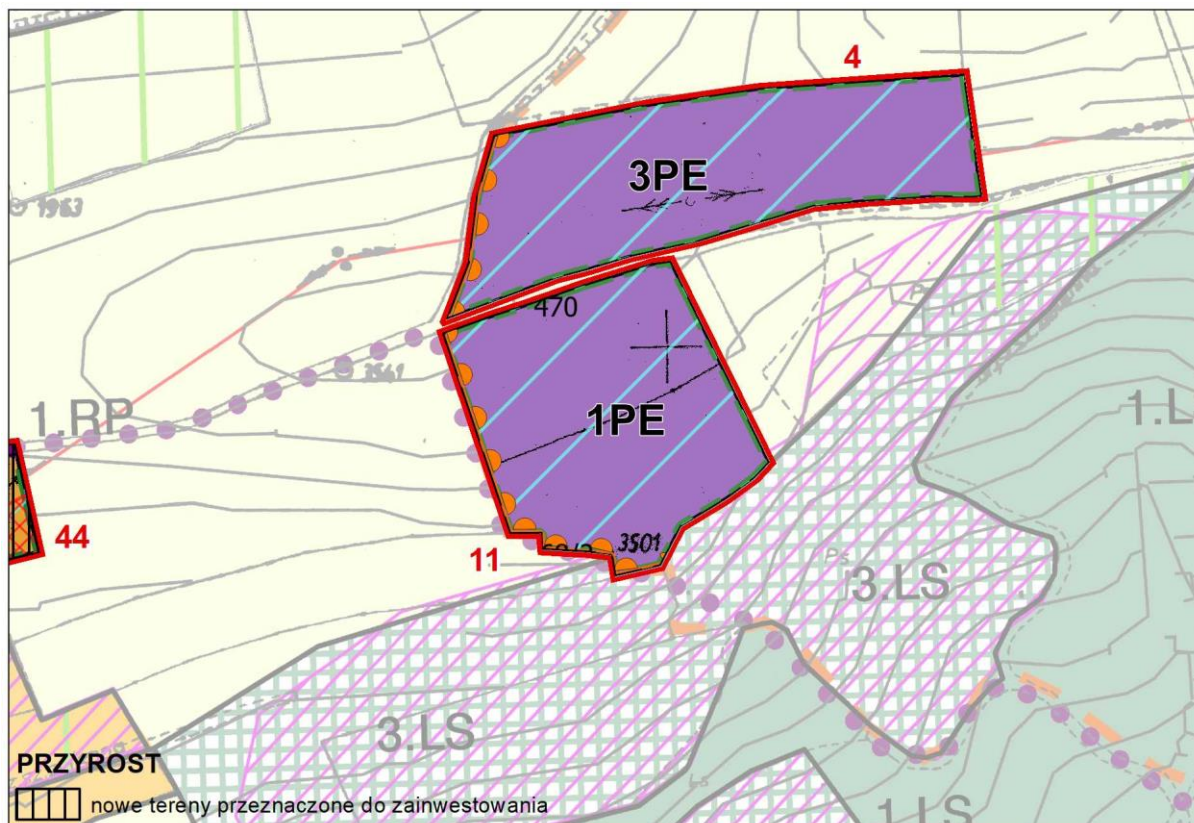


OBSZAR 11 - działka nr: 478 obr. Rytro o powierzchni: 0,46 ha

Przeznaczenie terenu w obowiązującym mpzp

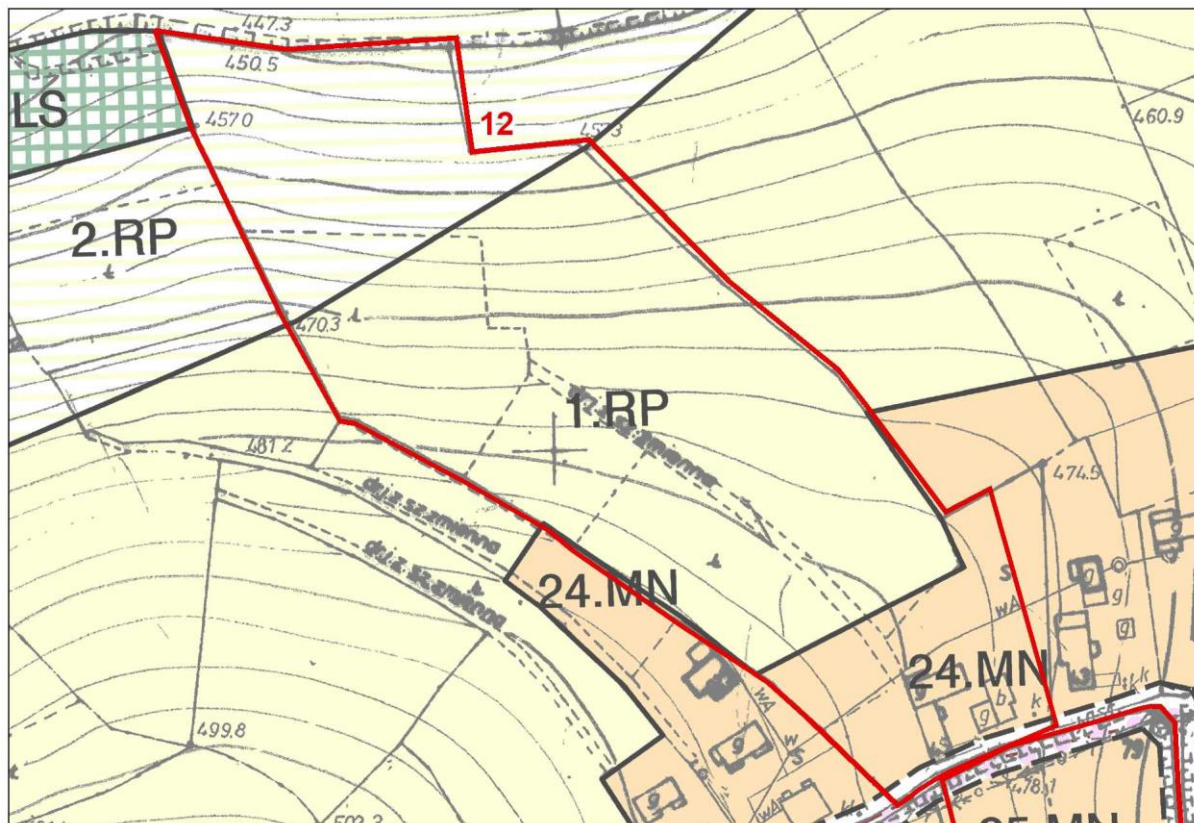


Projektowane przeznaczenie terenu

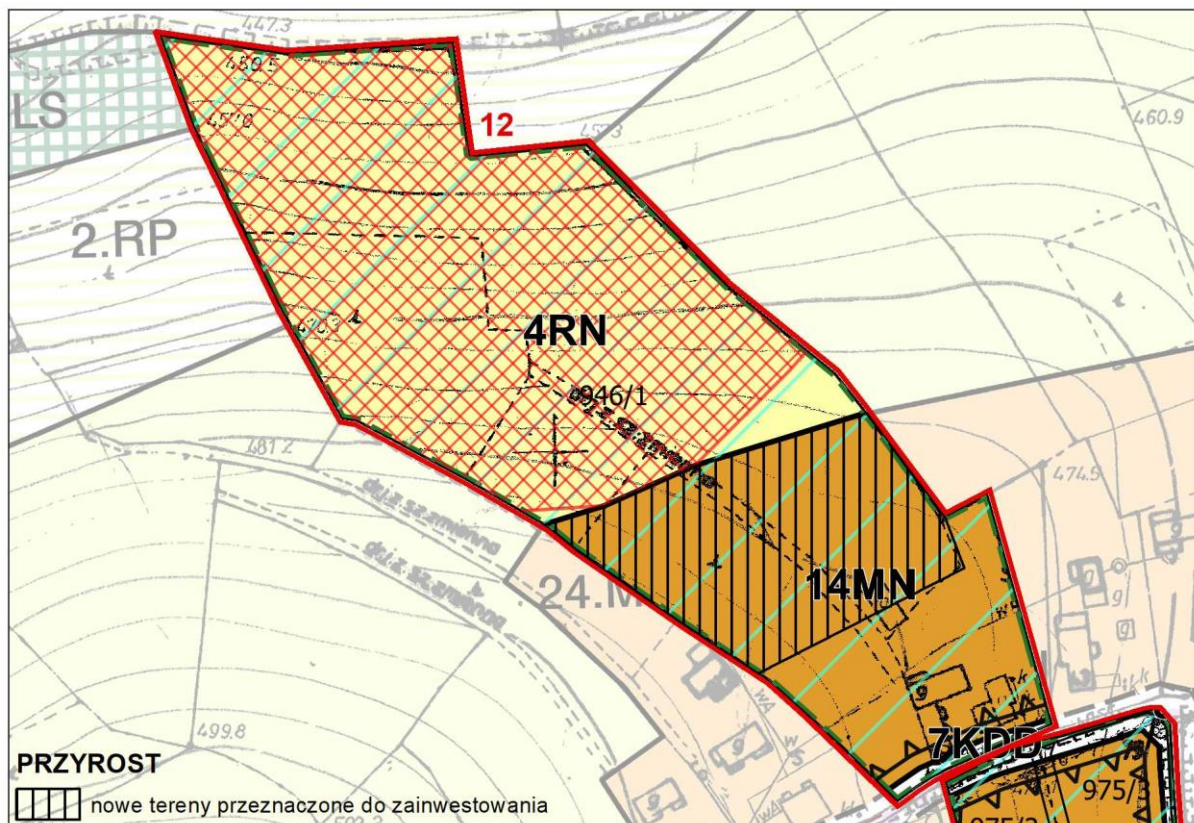


OBSZAR 12 - działka nr: 946/1 obr. Rytko o powierzchni: 1,96 ha

Przeznaczenie terenu w obowiązującym mpzp

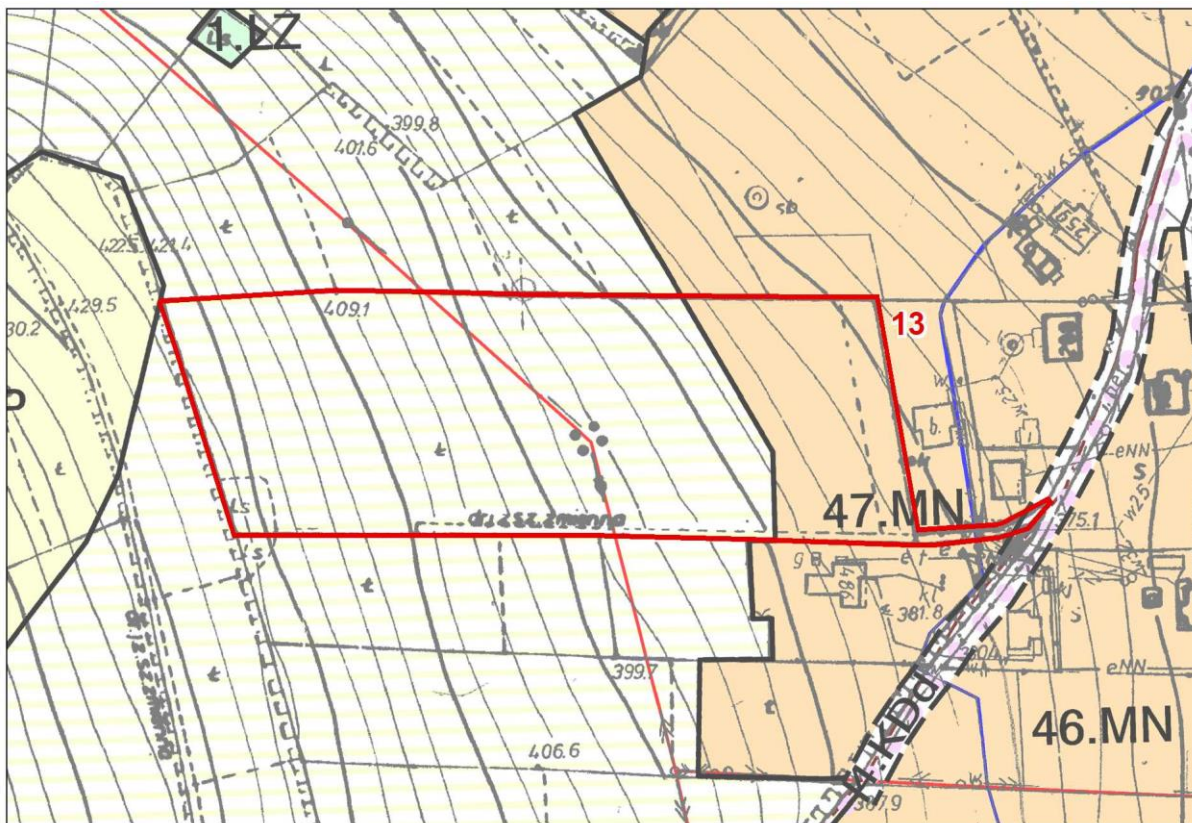


Projektowane przeznaczenie terenu

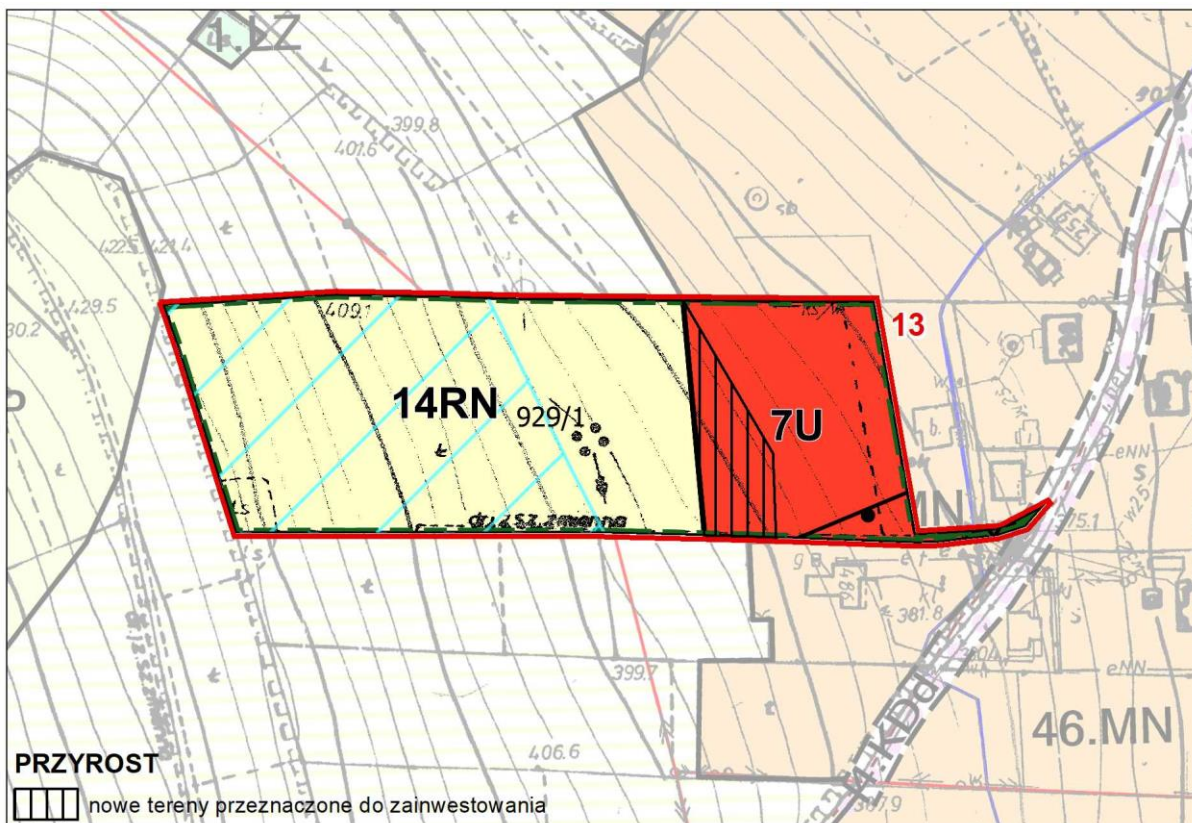


OBSZAR 13 - działka nr: 929/1 obr. Rytro o powierzchni: 1,16 ha


Przeznaczenie terenu w obowiązującym mpzp



Projektowane przeznaczenie terenu

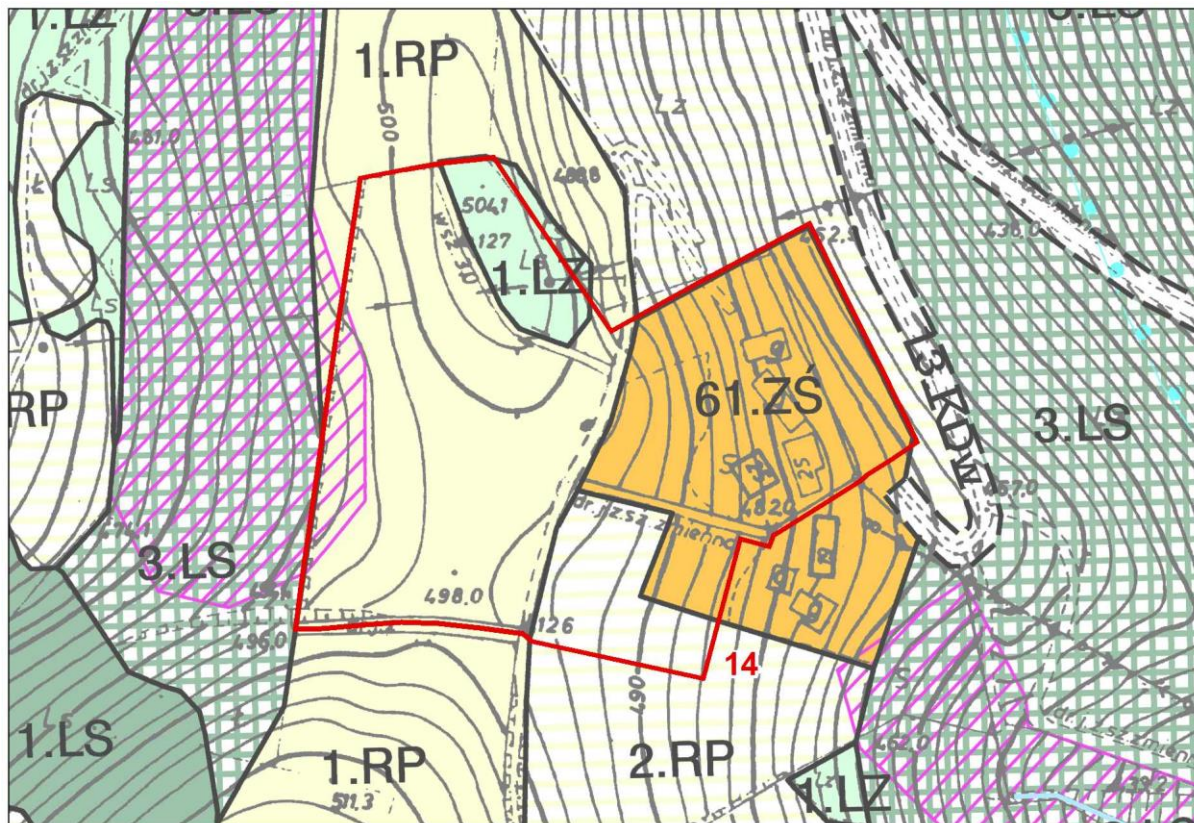


PRZYROST

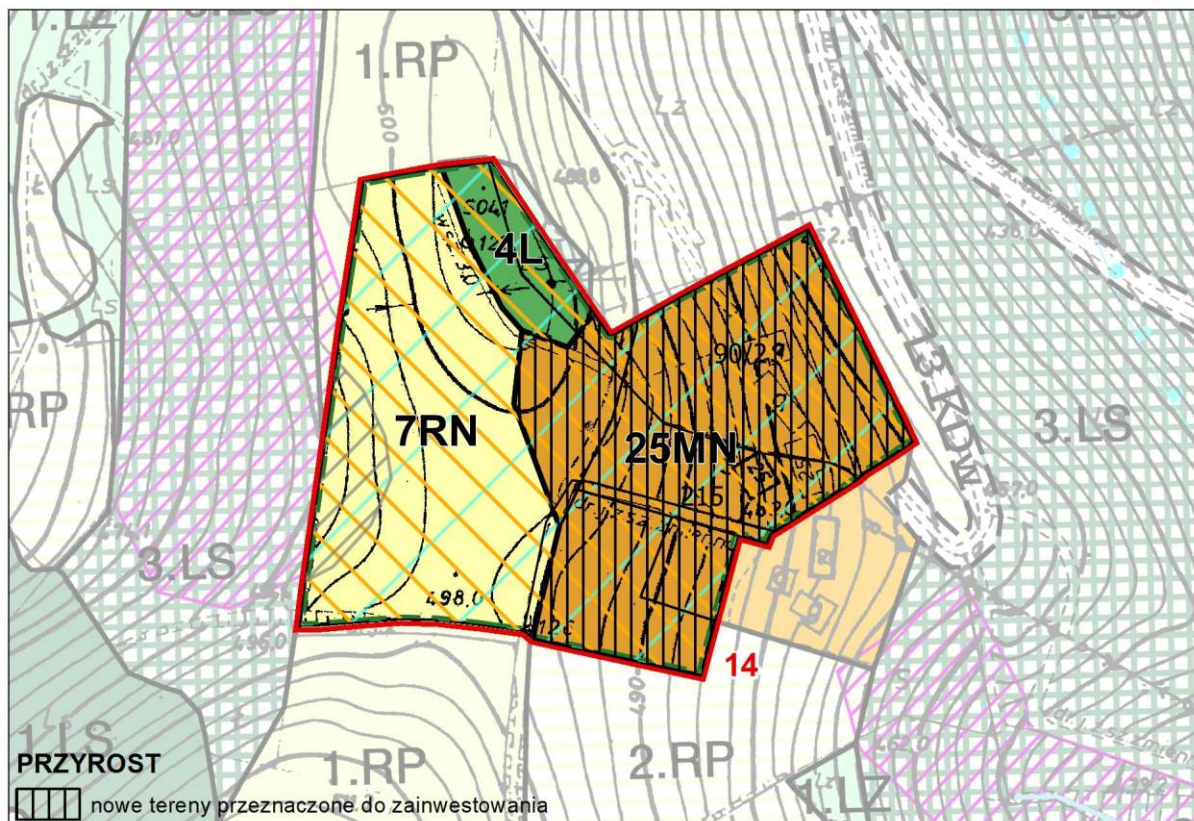
 nowe tereny przeznaczone do zainwestowania

OBSZAR 14 - działki nr: 165/1, 90/2, 215 oraz części działek nr: 136/1, 103/1 obr. Obłązy Ryterskie o łącznej powierzchni: 1,39 ha

Przeznaczenie terenu w obowiązującym mpzp

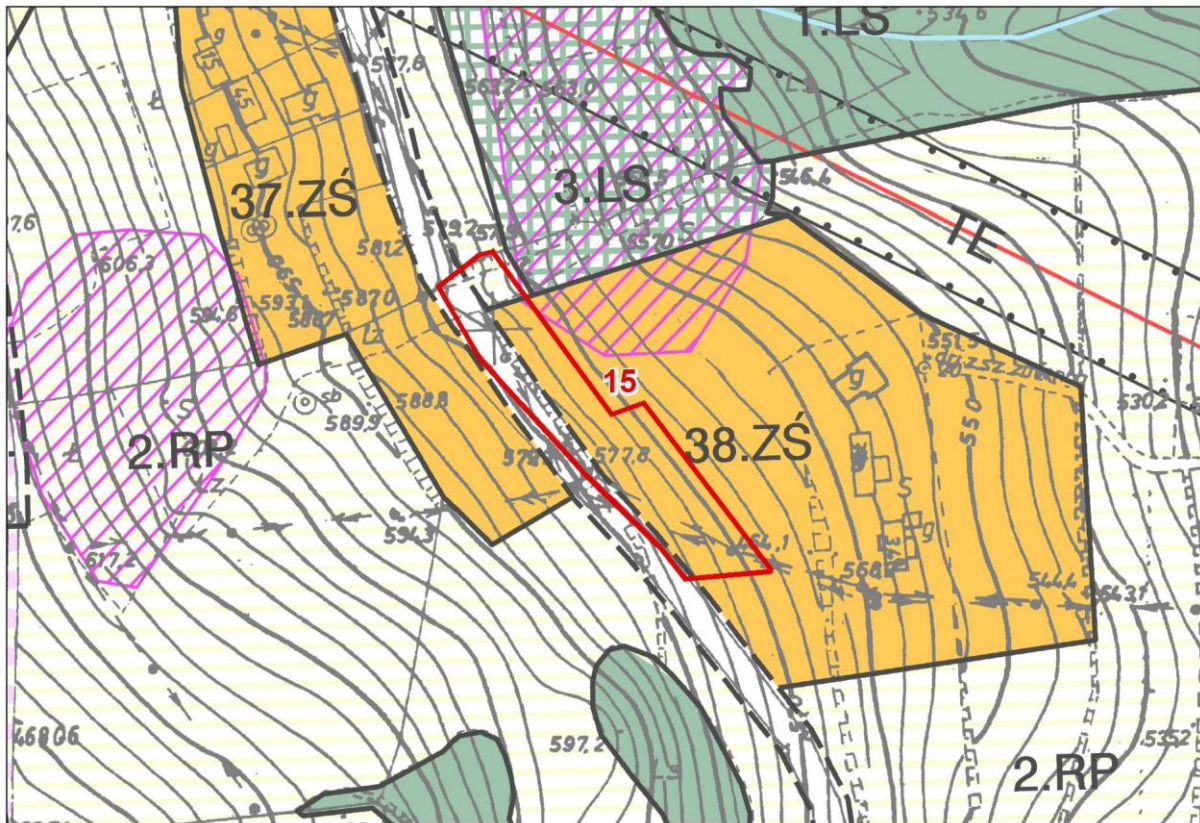


Projektowane przeznaczenie terenu

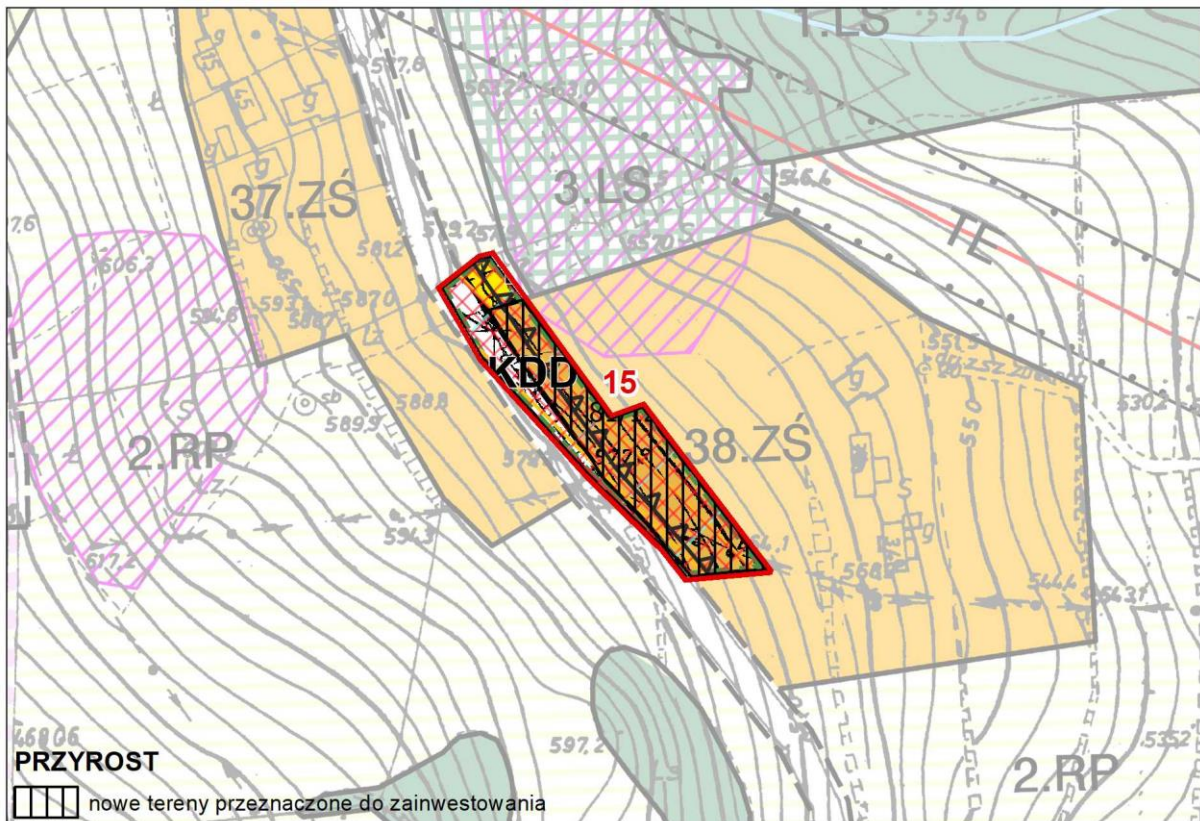


OBSZAR 15 - działka nr: 81/12 obr. Obszary Ryterskie o powierzchni: 0,19 ha

Przeznaczenie terenu w obowiązującym mpzp

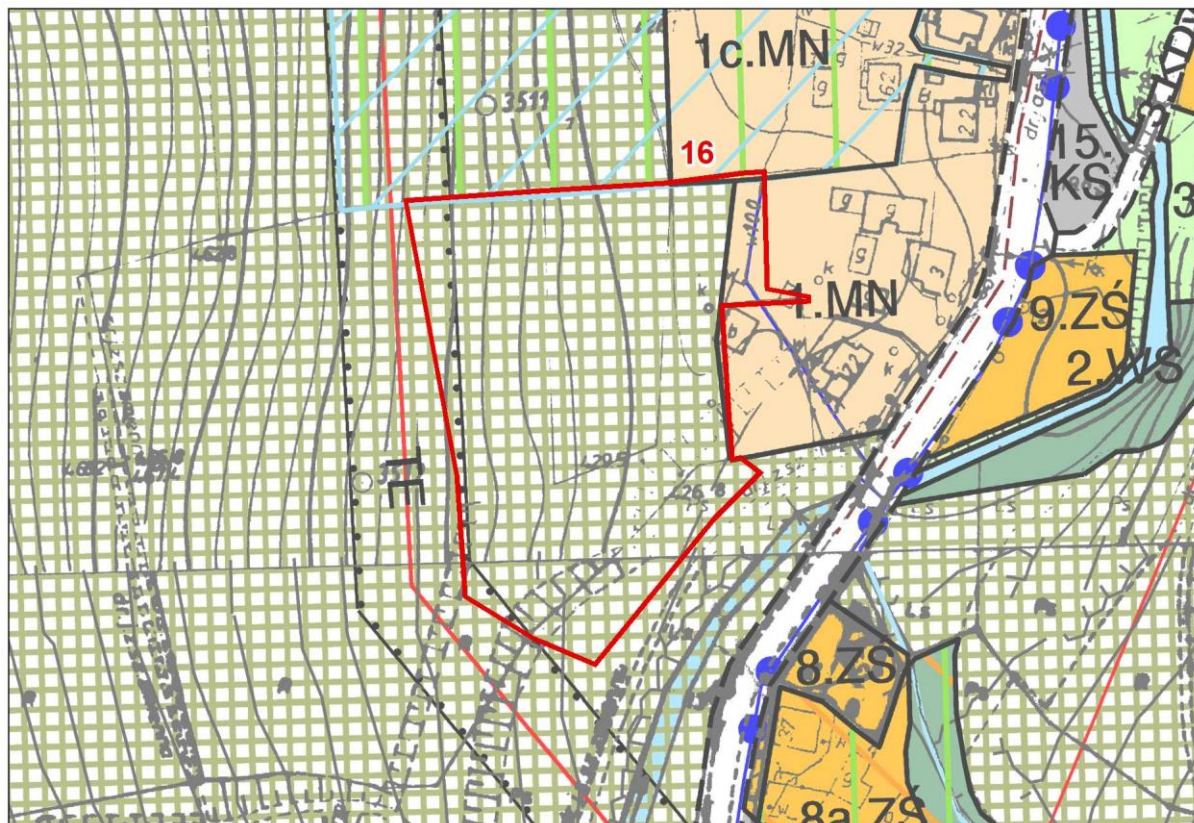


Projektowane przeznaczenie terenu

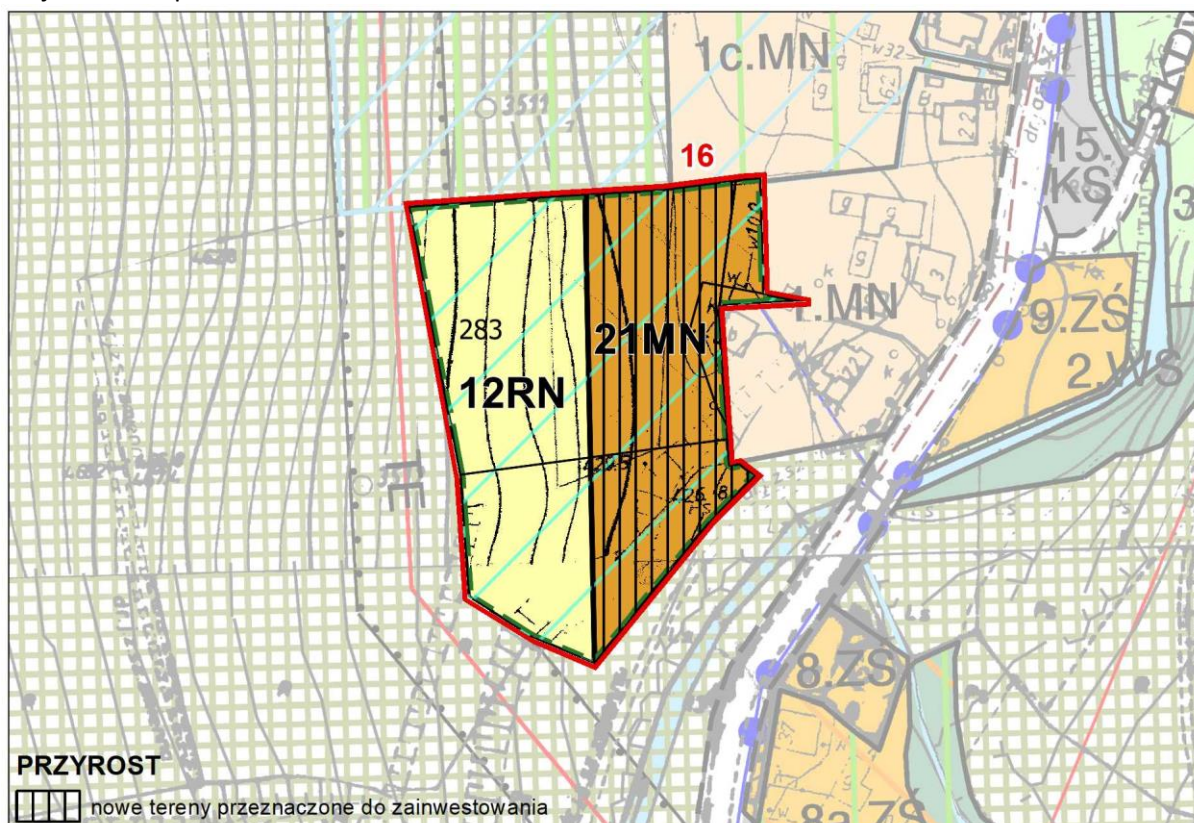


OBSZAR 16 - działka nr: 285 oraz części działek nr: 283, 284 obr. Rozтока Ryterska o łącznej powierzchni: 0,86 ha

Przeznaczenie terenu w obowiązującym mpzp

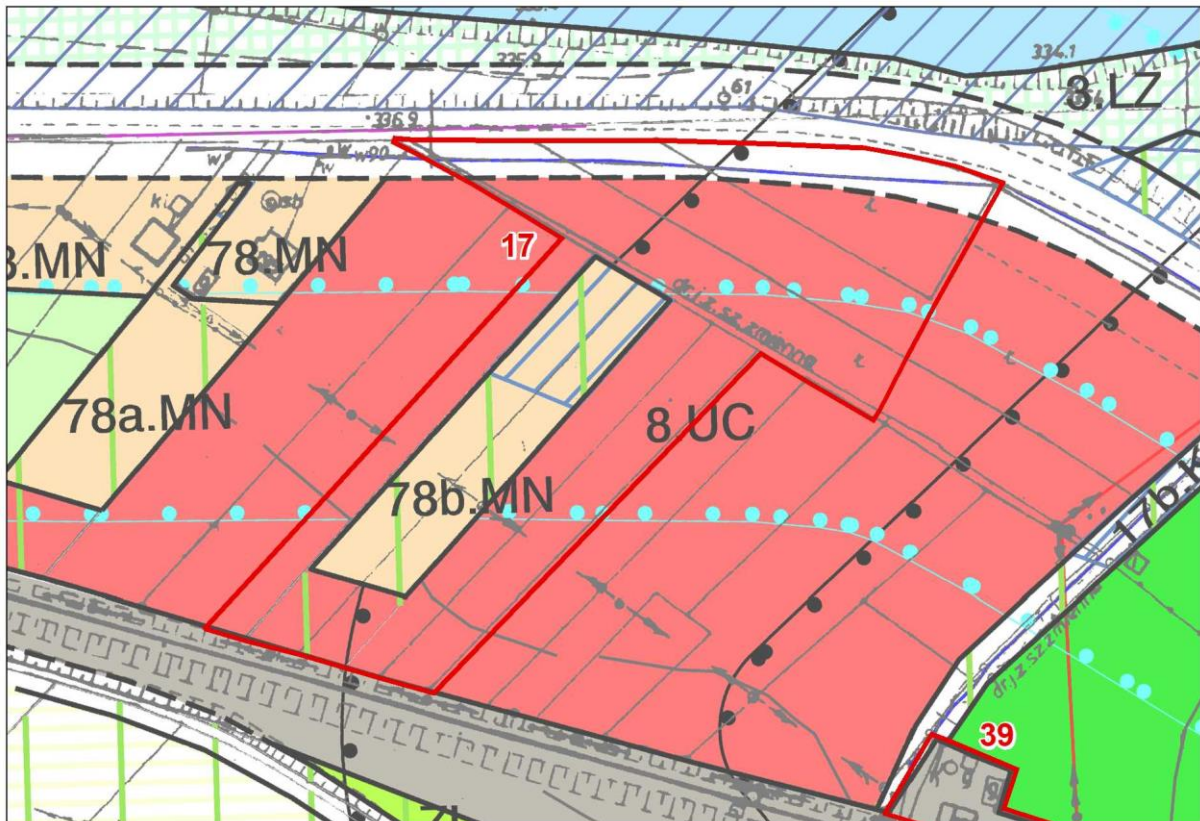


Projektowane przeznaczenie terenu

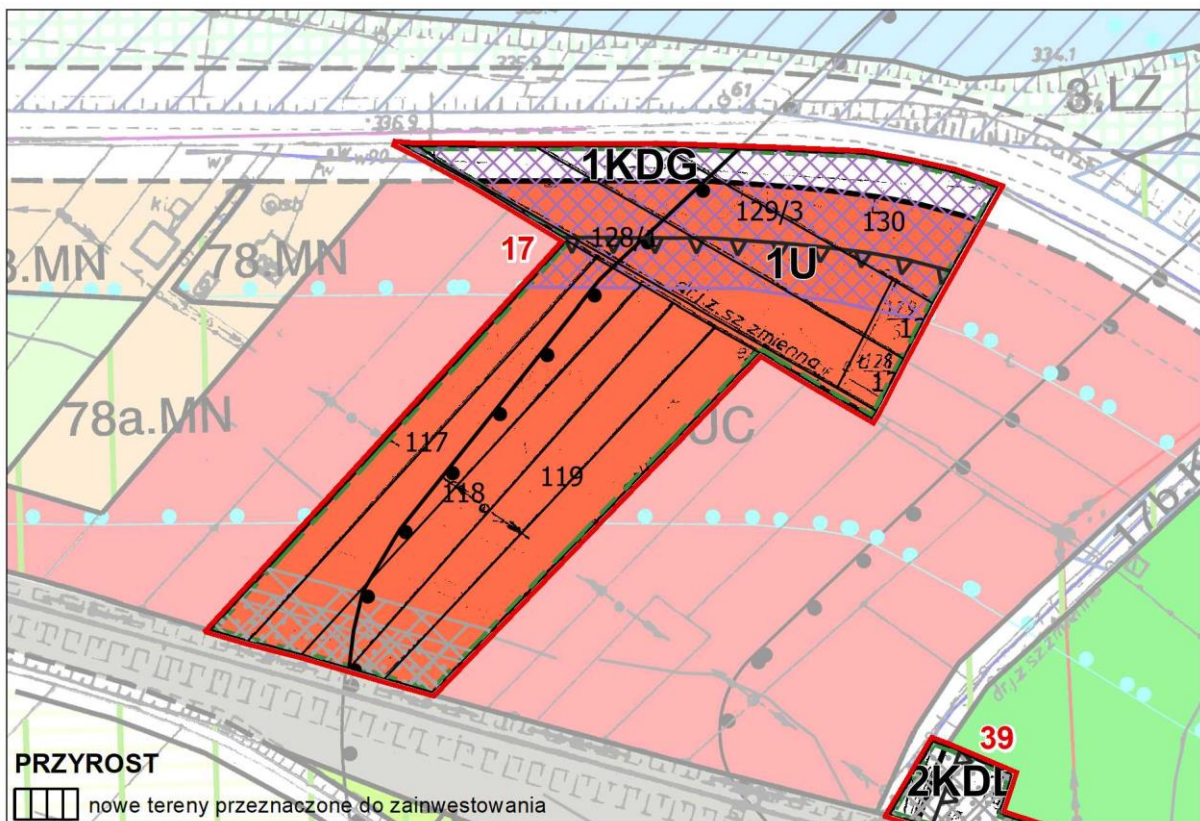


OBSZAR 17 - działki nr: 130, 129/3, 128/1, 129/5, 128/3, 116, 117, 118, 119 i 120, oraz część działki nr: 127 obr. Rytno o łącznej powierzchni: 1,30 ha

Przeznaczenie terenu w obowiązującym mpzp

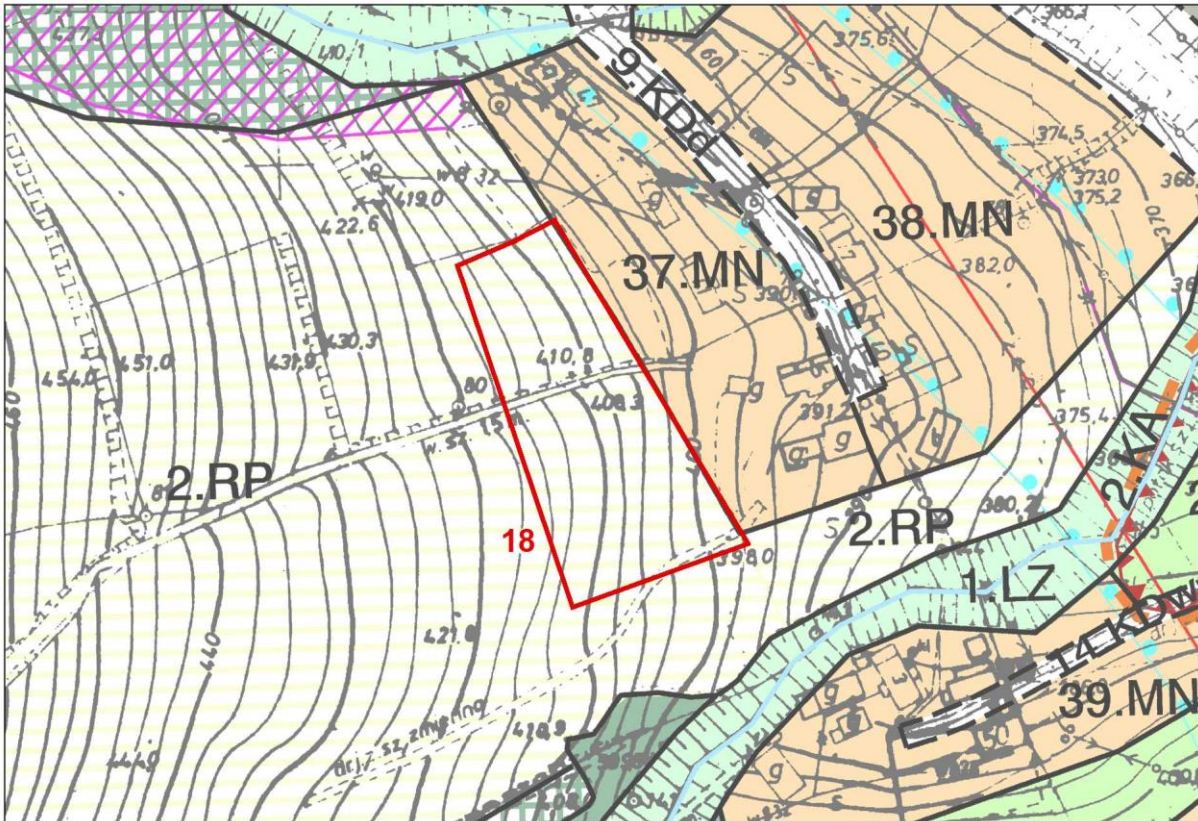


Projektowane przeznaczenie terenu

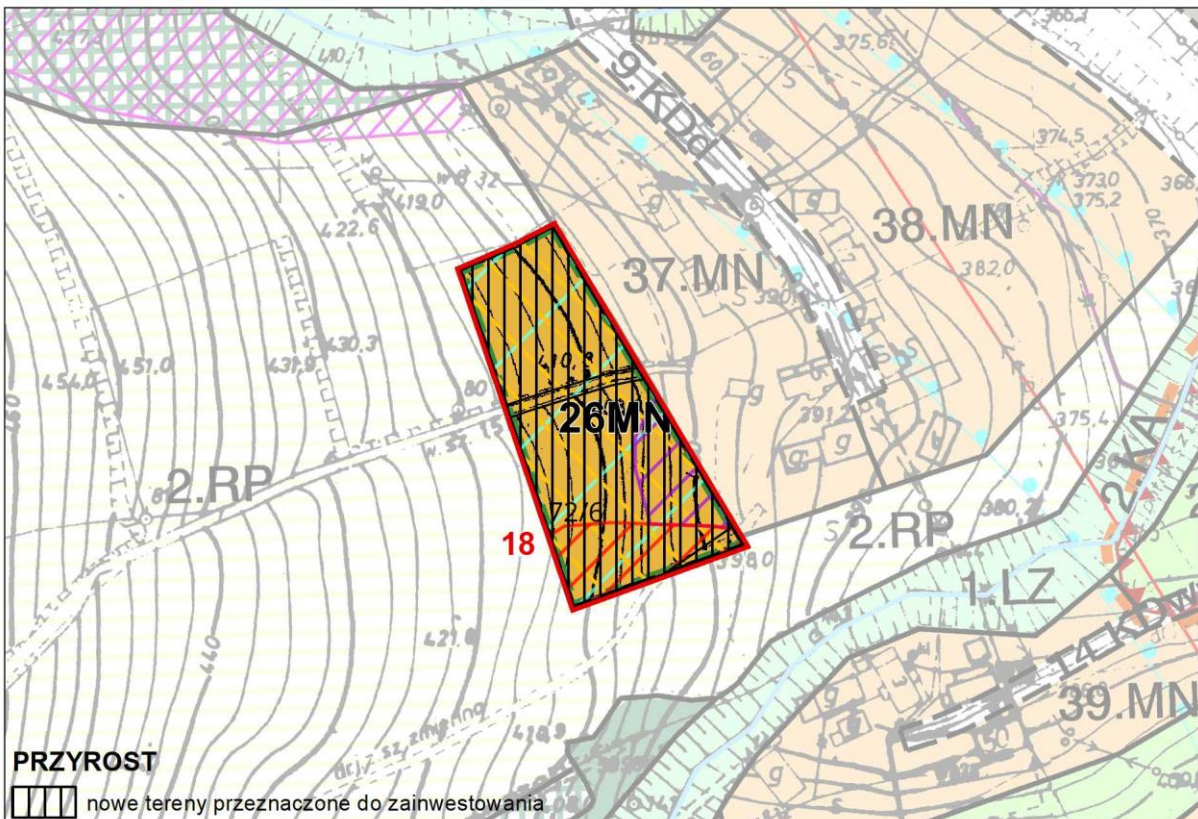


OBSZAR 18 - części działek nr: 163/2, 160, 172/6, 172/7 obr. Obłazy Ryterskie o powierzchni: 0,36 ha

Przeznaczenie terenu w obowiązującym mpzp

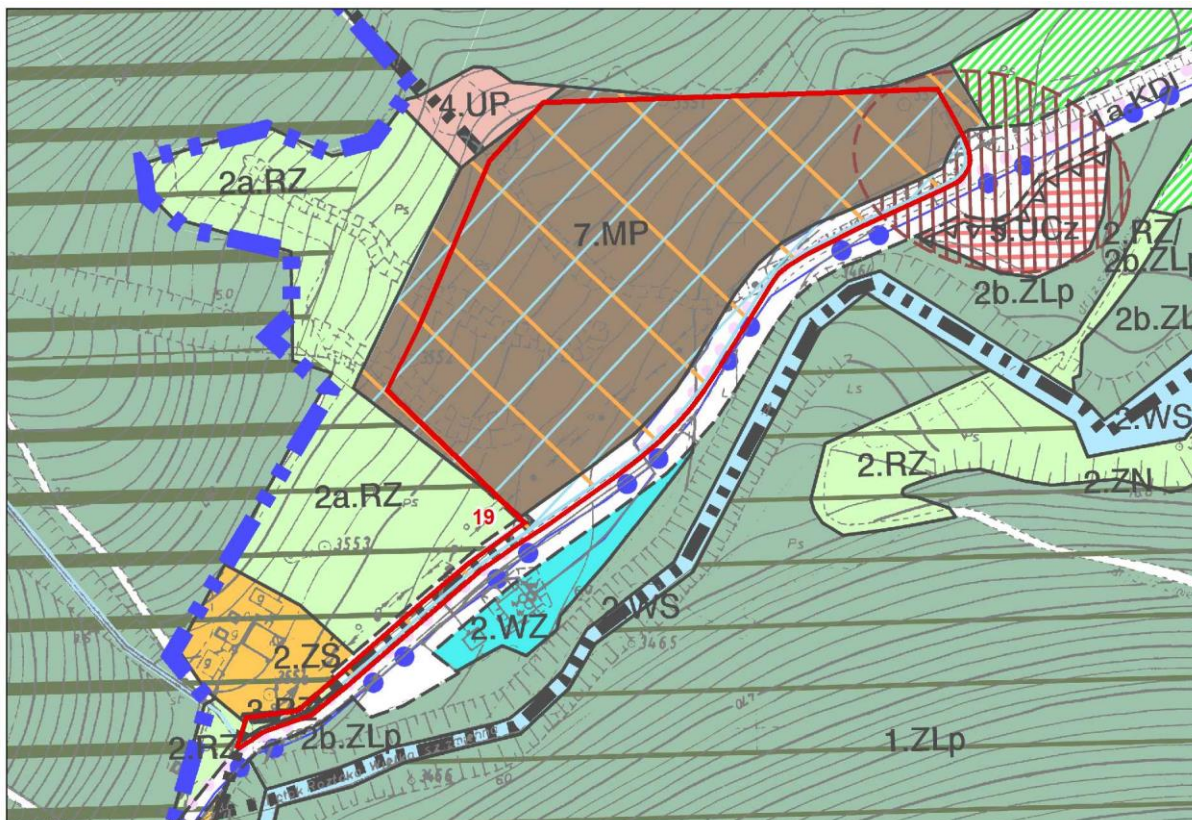


Projektowane przeznaczenie terenu

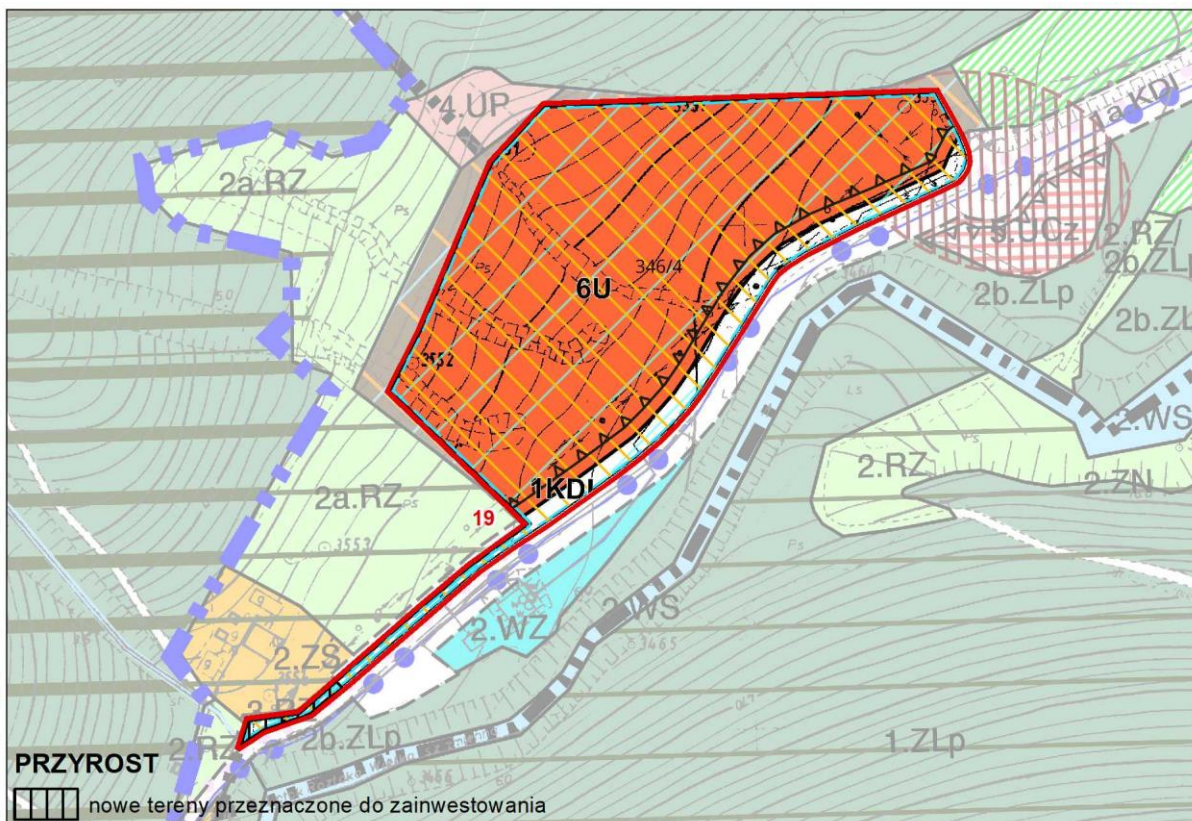


OBSZAR 19 - działka nr: 346/4 obr. Rytro o powierzchni: 2,15 ha

Przeznaczenie terenu w obowiązującym mpzp

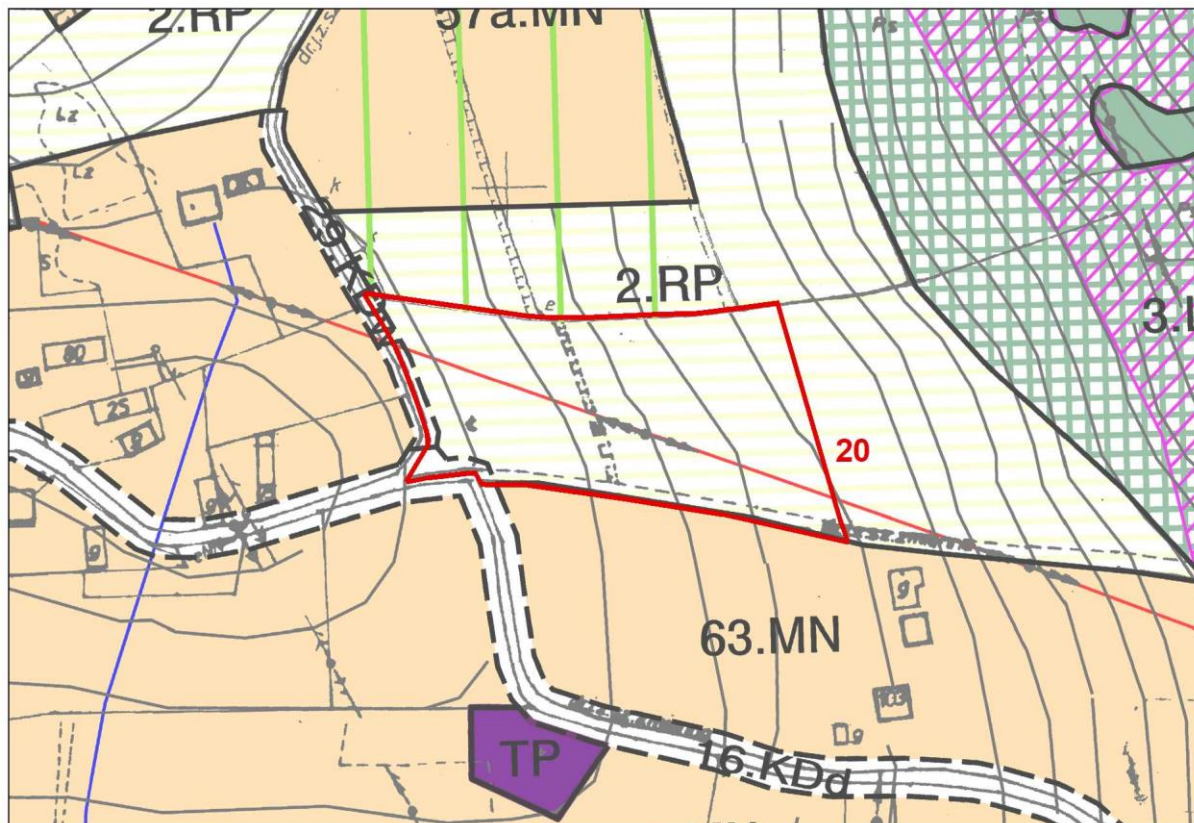


Projektowane przeznaczenie terenu

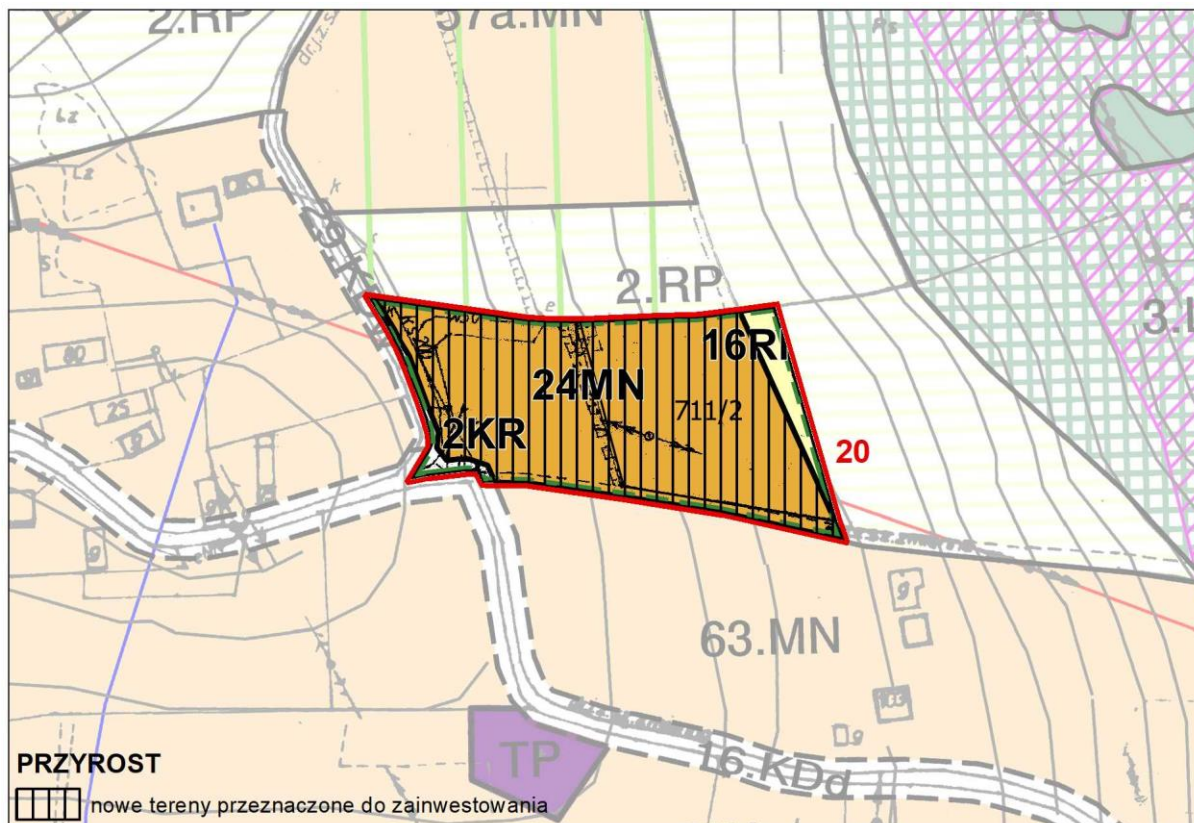


OBSZAR 20 - część działki nr: 711/1 oraz działka nr: 711/2 obr. Rytro o łącznej powierzchni: 0,51 ha

Przeznaczenie terenu w obowiązującym mpzp

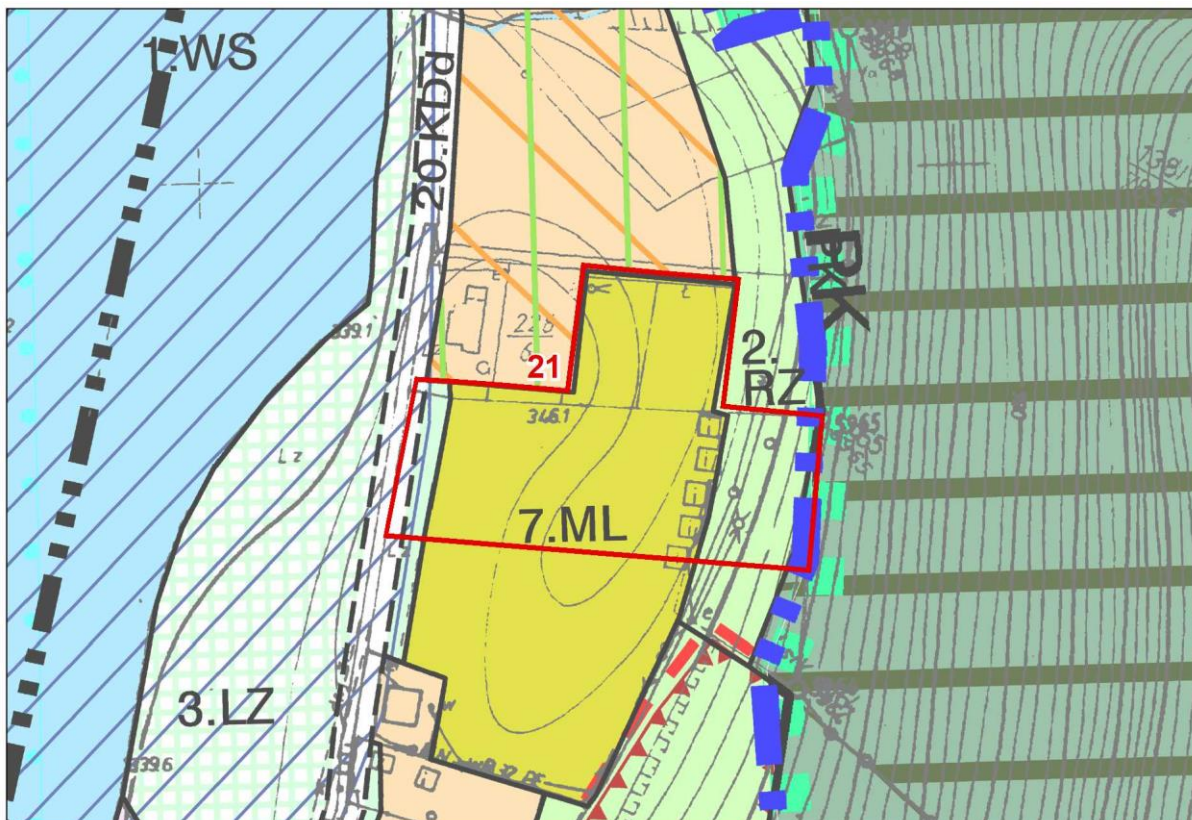


Projektowane przeznaczenie terenu

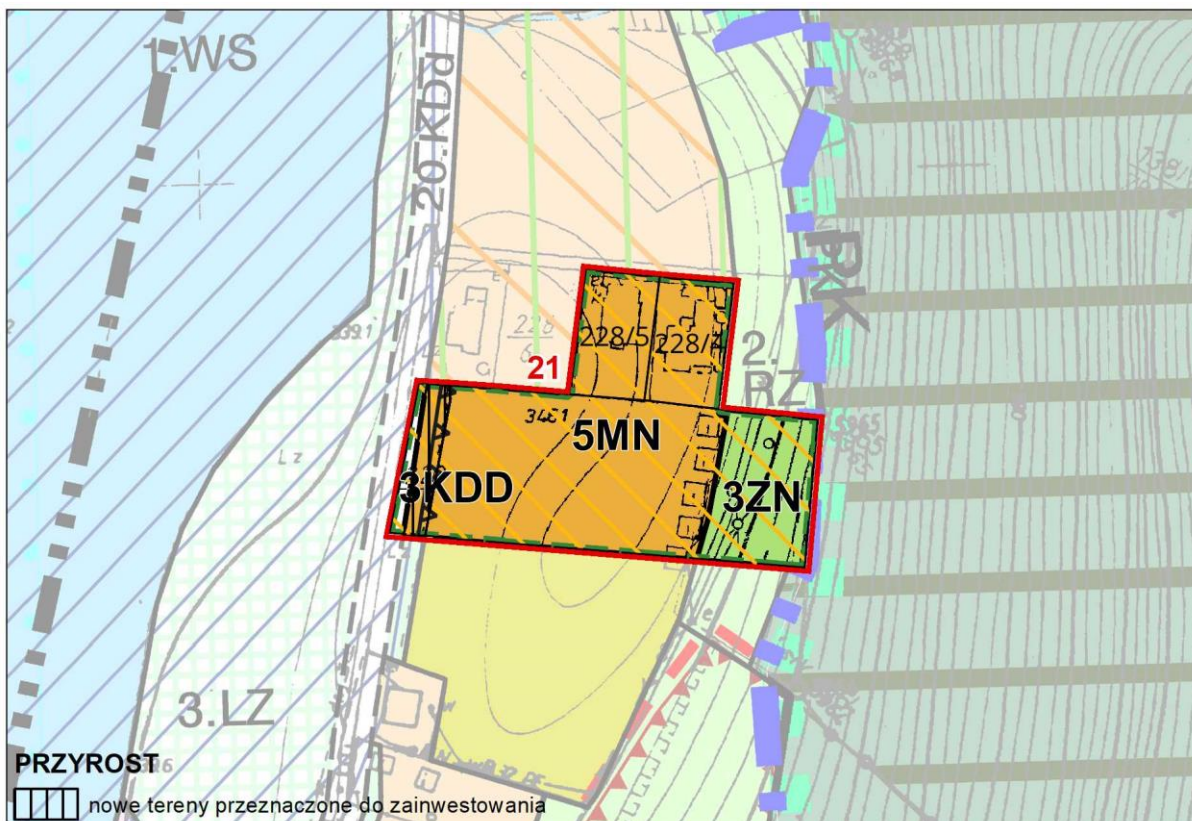


OBSZAR 21 - działki nr: 228/4, 228/5 oraz część działki nr: 230/5 obr. Sucha Struga o łącznej powierzchni: 0,57 ha

Przeznaczenie terenu w obowiązującym mpzp

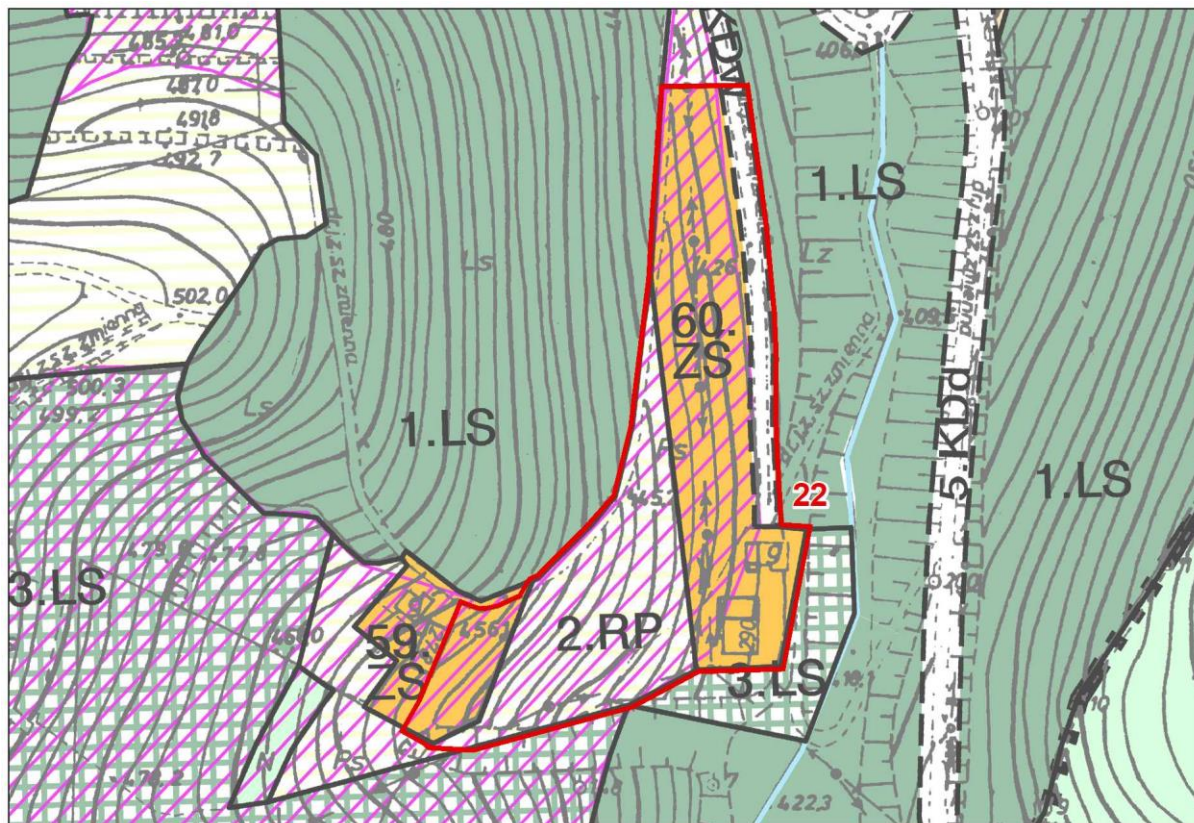


Projektowane przeznaczenie terenu

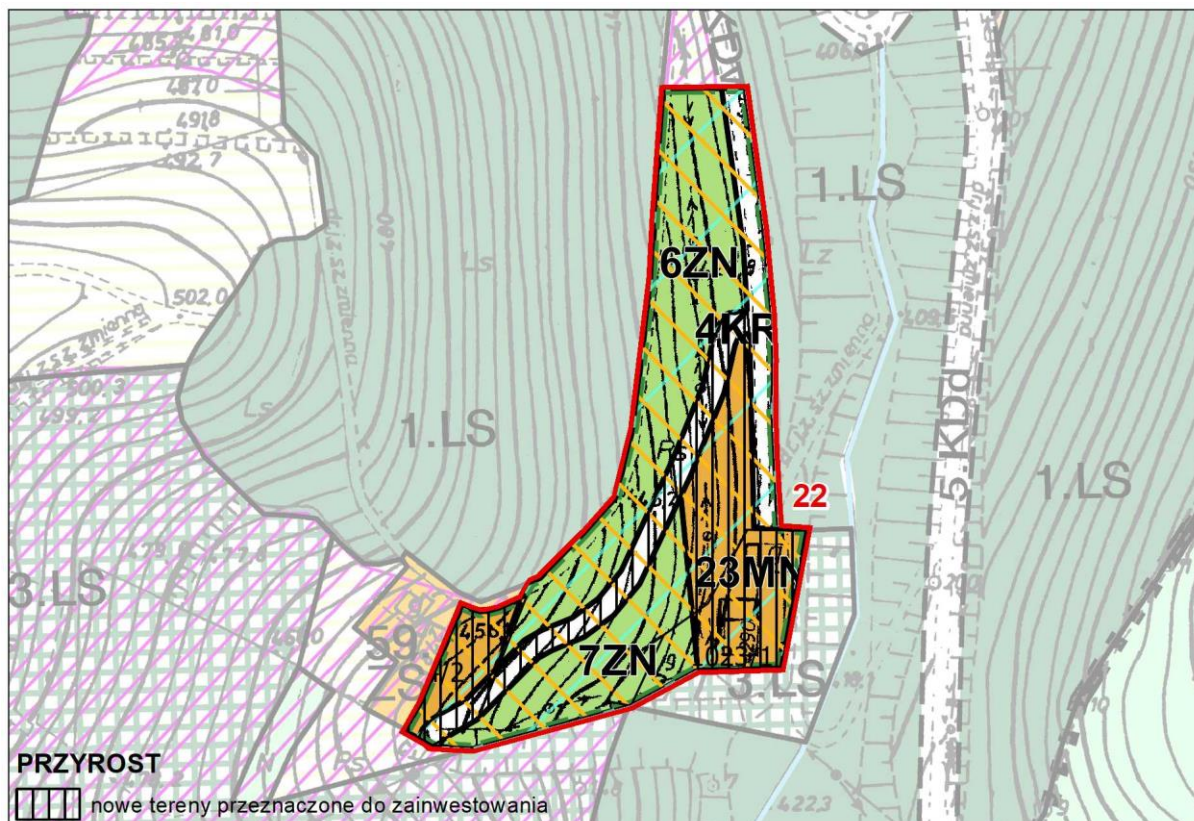


OBSZAR 22 - części działek nr: 1014/2, 1004/17, 1023/3, 1023/1 obr. Rytro o łącznej powierzchni: 0,76 ha

Przeznaczenie terenu w obowiązującym mpzp

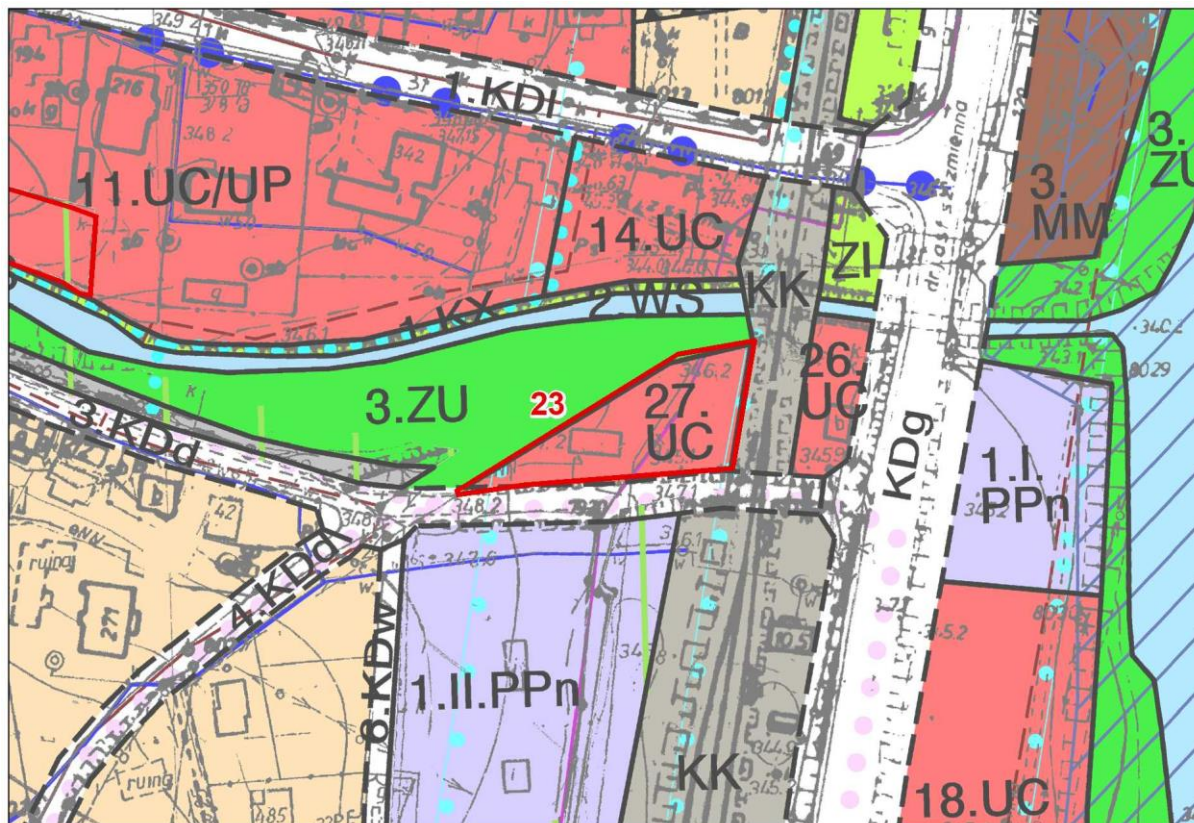


Projektowane przeznaczenie terenu

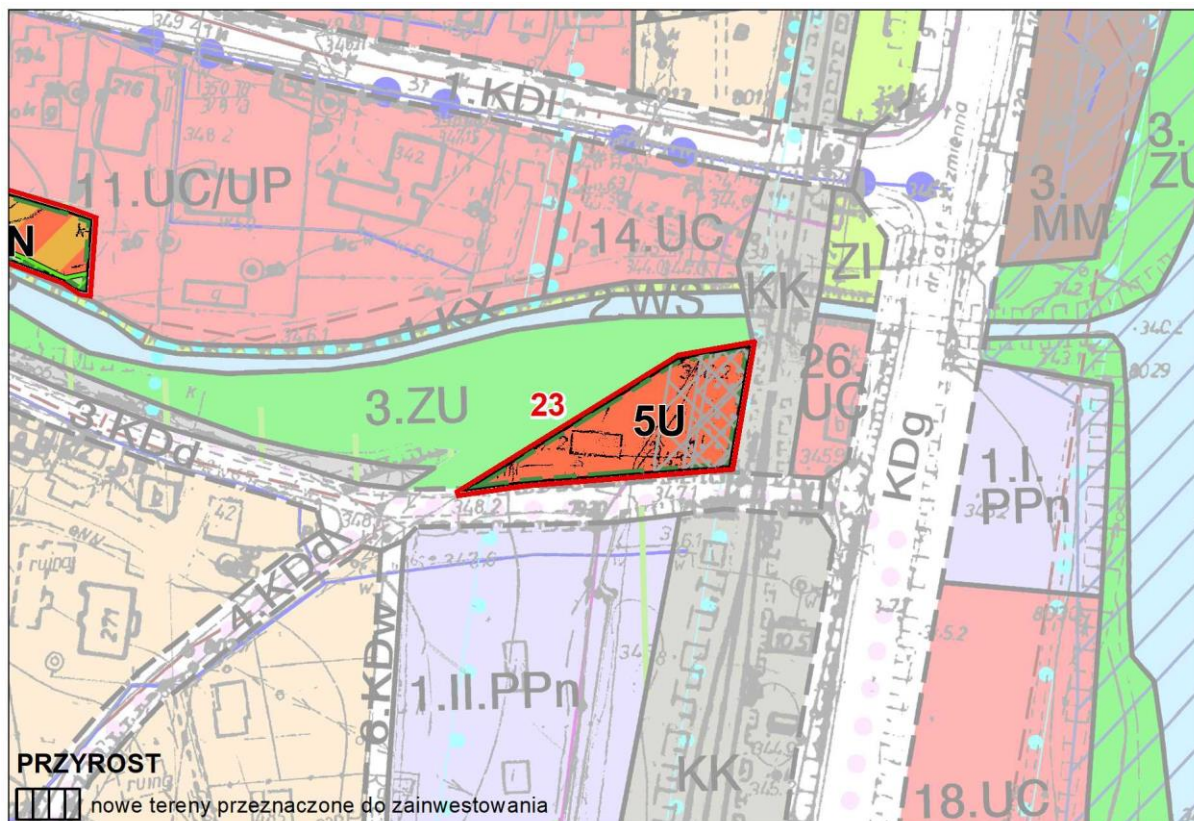


OBSZAR 23 - działka nr: 862 obr. Rytko o powierzchni: 0,14 ha

Przeznaczenie terenu w obowiązującym mpzp

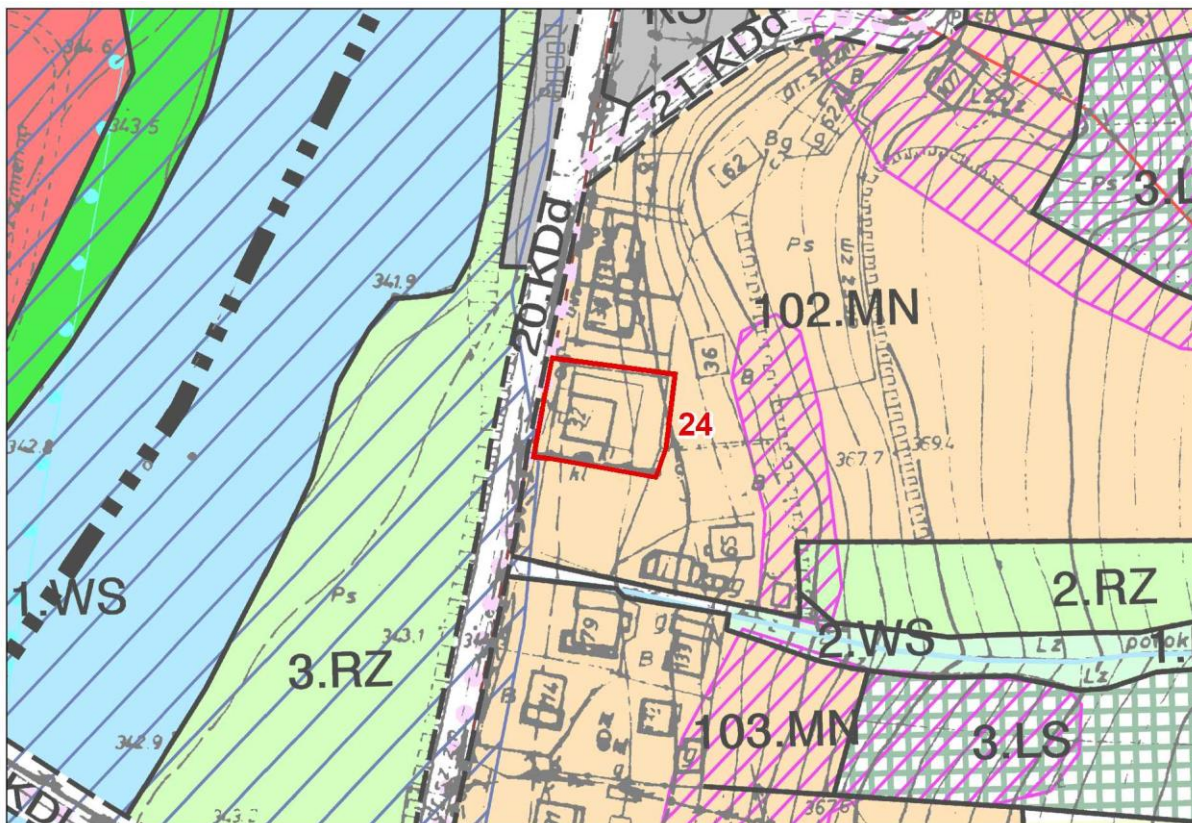


Projektowane przeznaczenie terenu

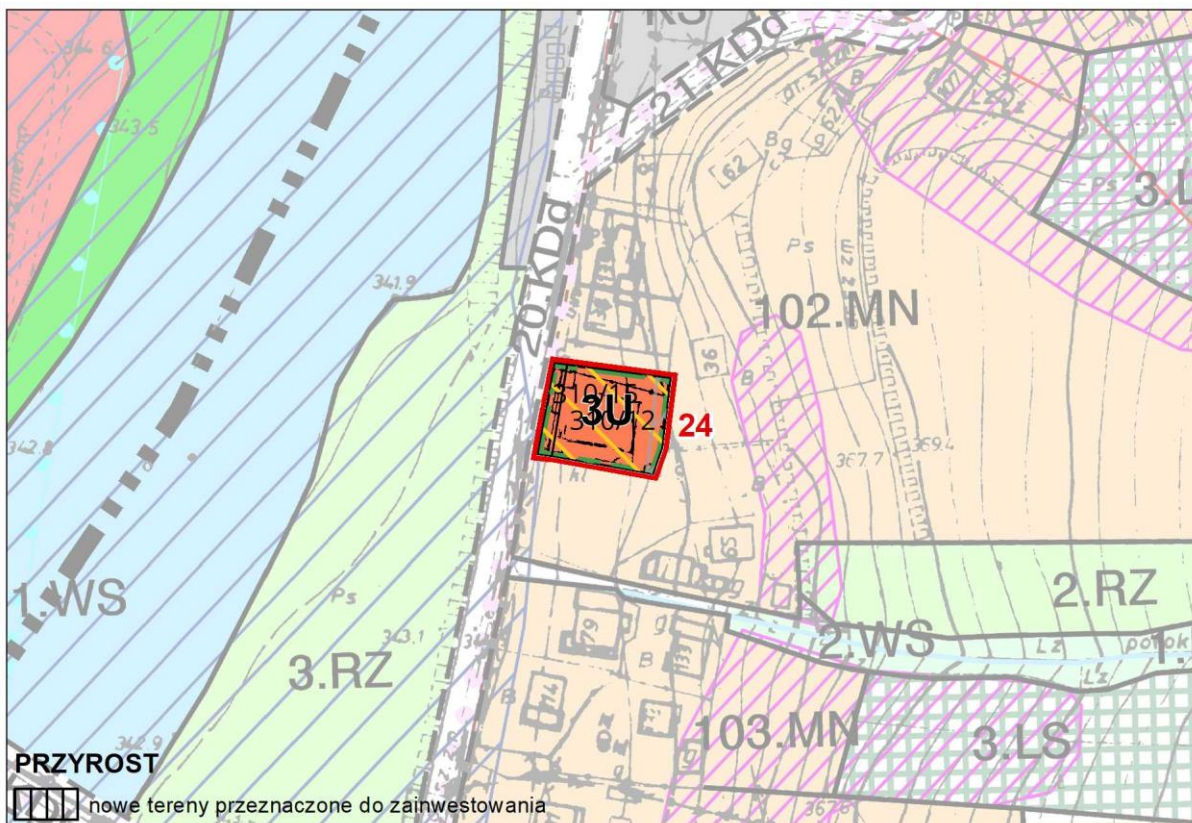


OBSZAR 24 - działki nr: 310/12 i 310/15 obr. Sucha Struga o łącznej powierzchni: 0,08 ha

Przeznaczenie terenu w obowiązującym mpzp

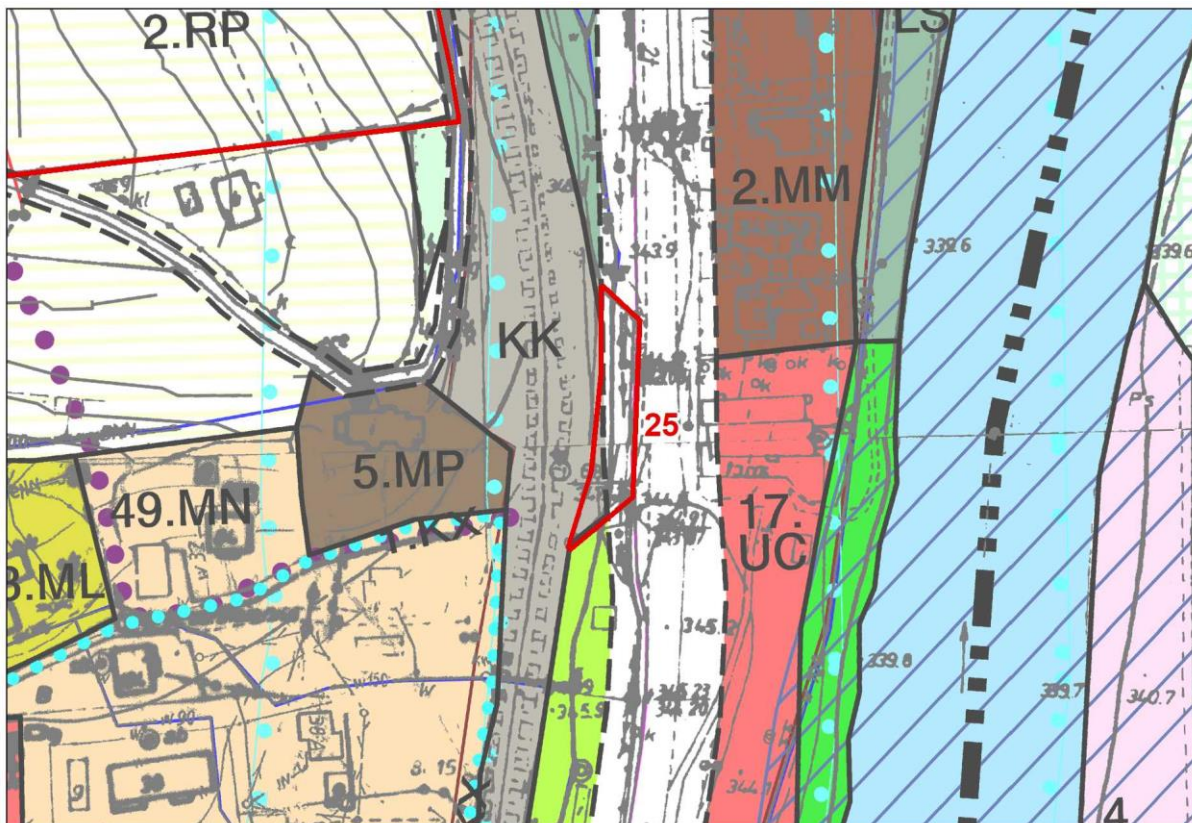


Projektowane przeznaczenie terenu

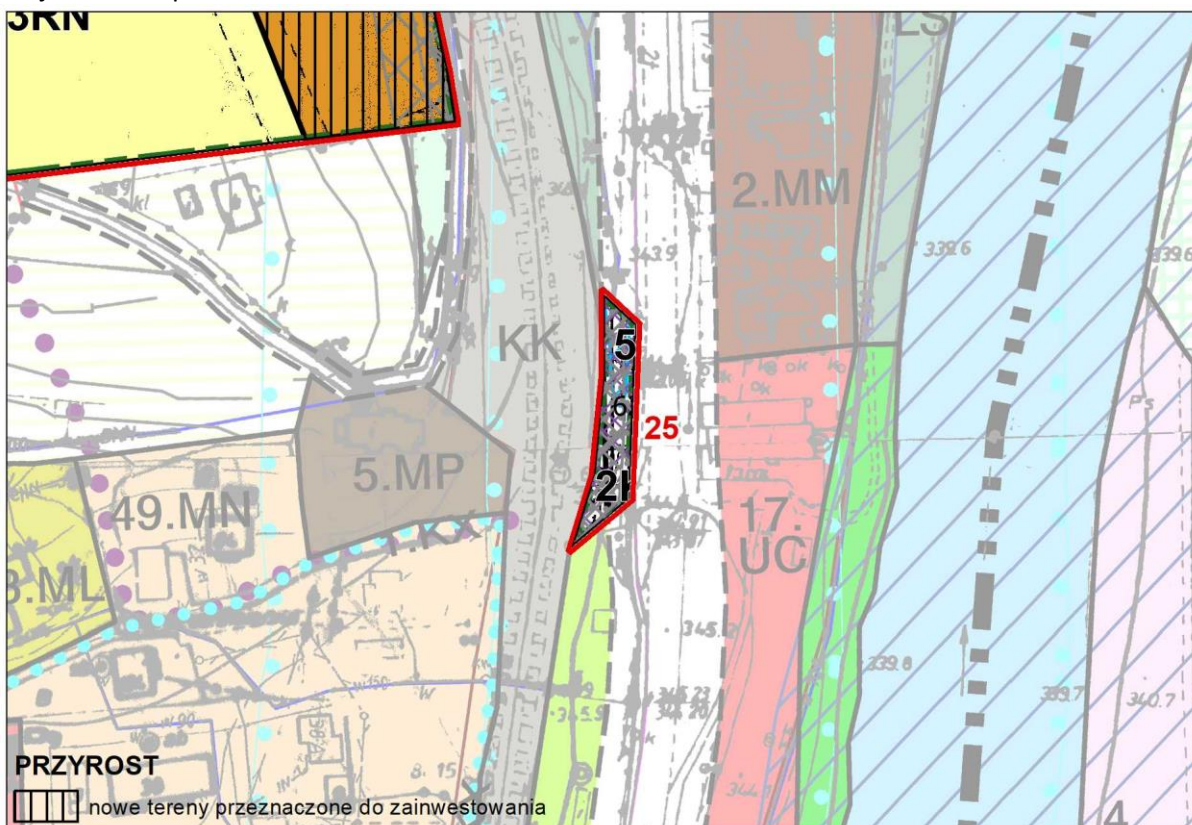


OBSZAR 25 - działka nr: 626/6 obr. Rytro o powierzchni: 0,05 ha

Przeznaczenie terenu w obowiązującym mpzp

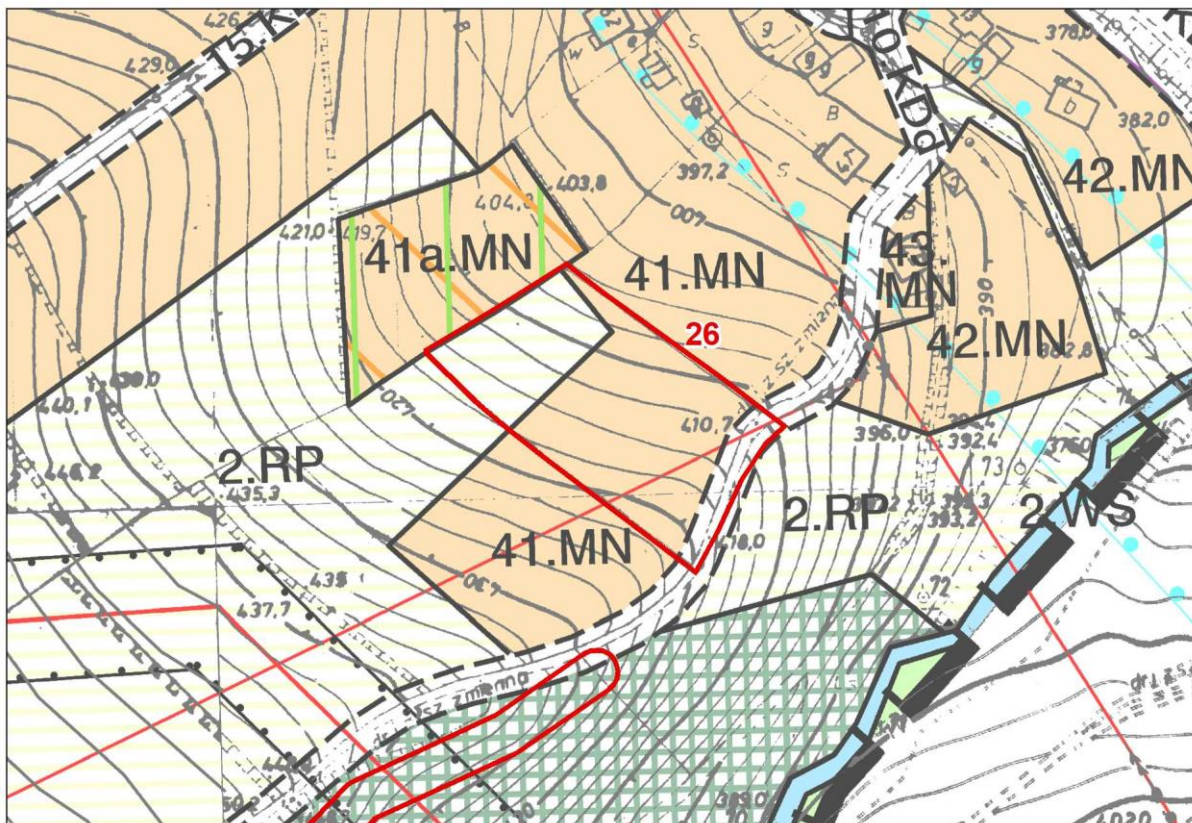


Projektowane przeznaczenie terenu

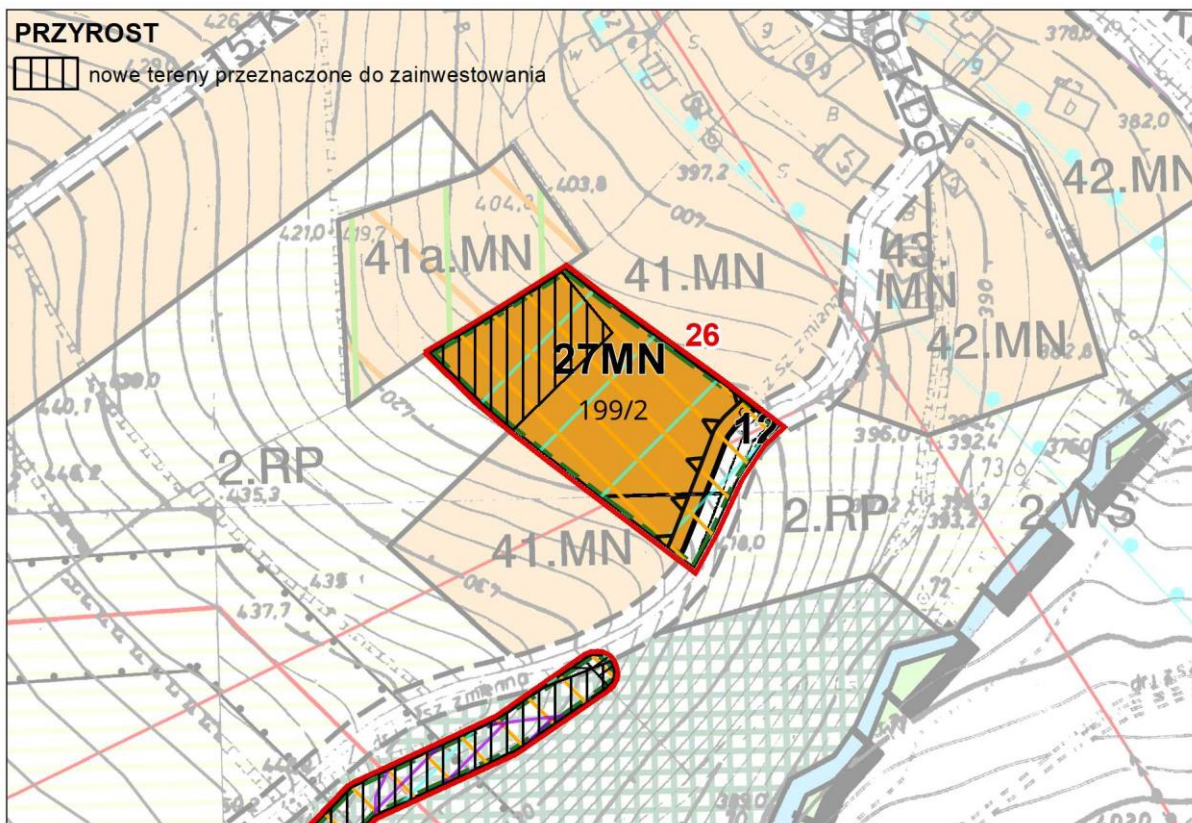


OBSZAR 26 - działka nr: 199/2 obr. Obłązy Ryterskie o powierzchni: 0,34 ha

Przeznaczenie terenu w obowiązującym mpzp

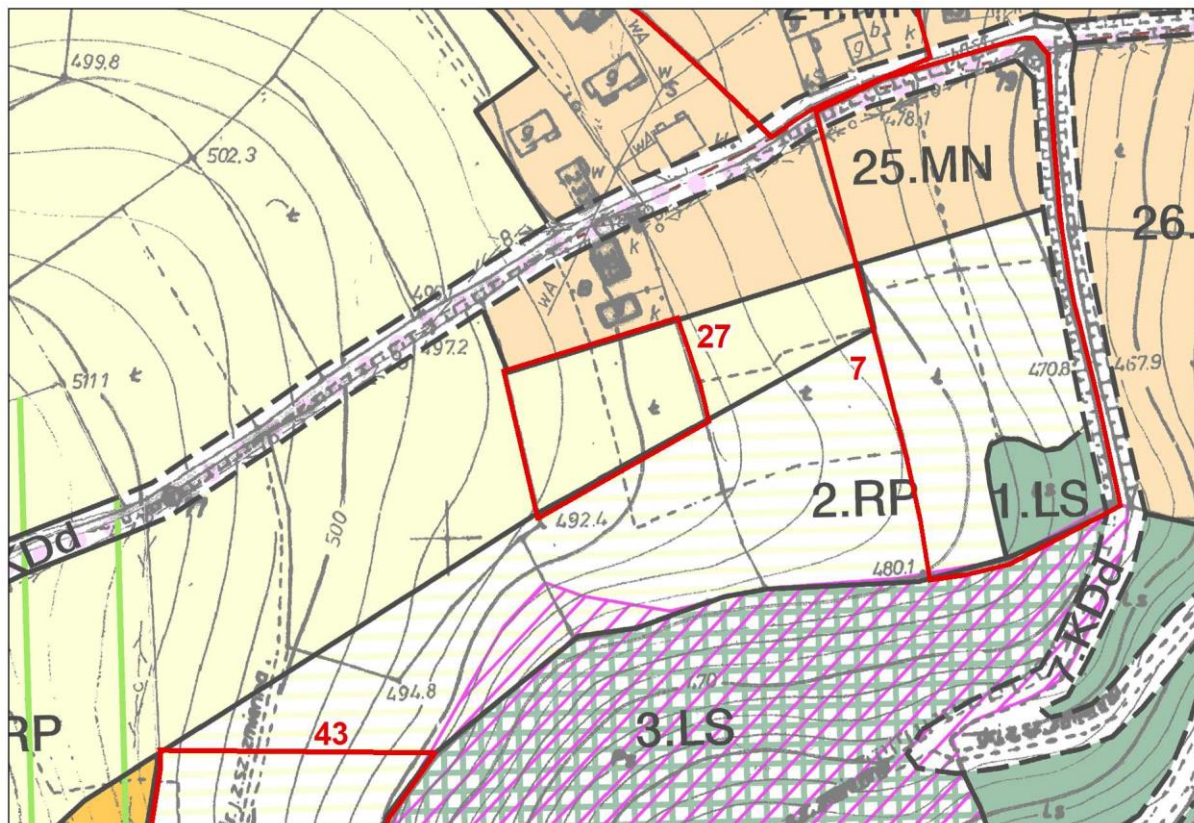


Projektowane przeznaczenie terenu

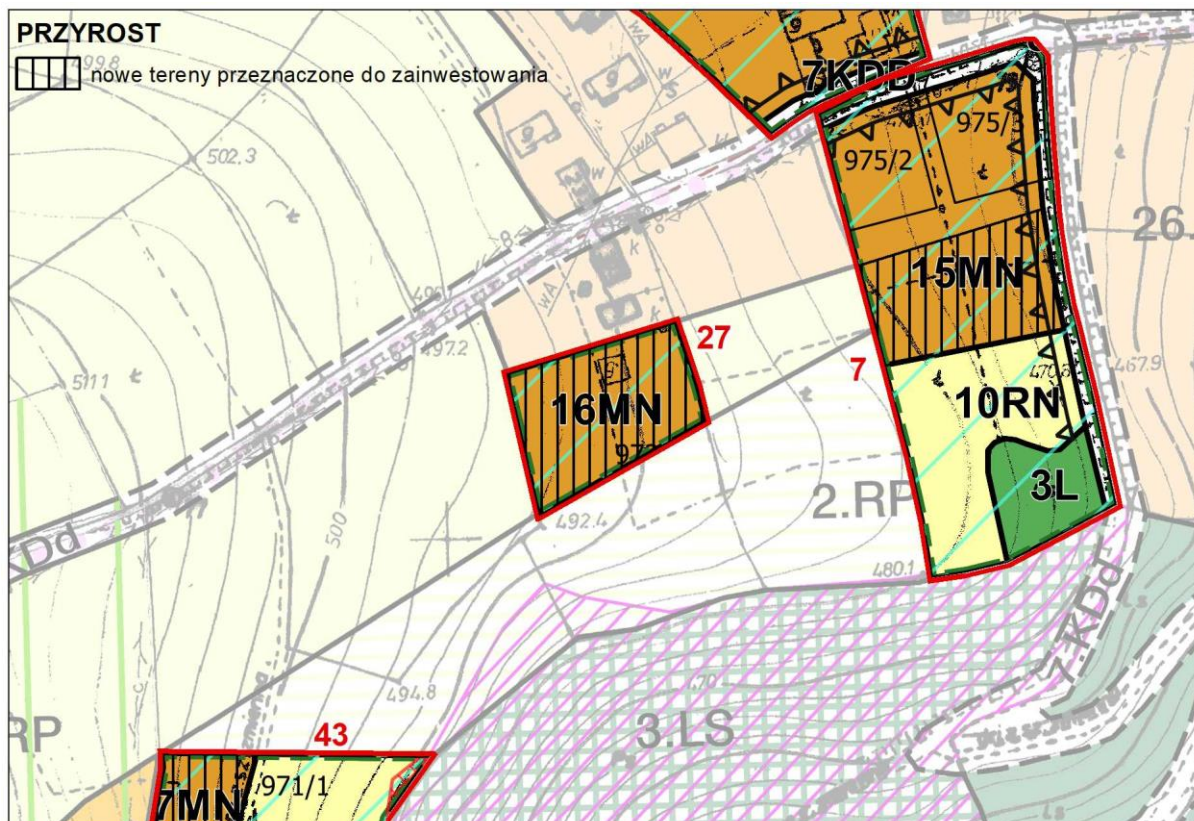


OBSZAR 27 - część działki nr: 973 obr. Ryto o powierzchni: 0,16 ha

Przeznaczenie terenu w obowiązującym mpzp

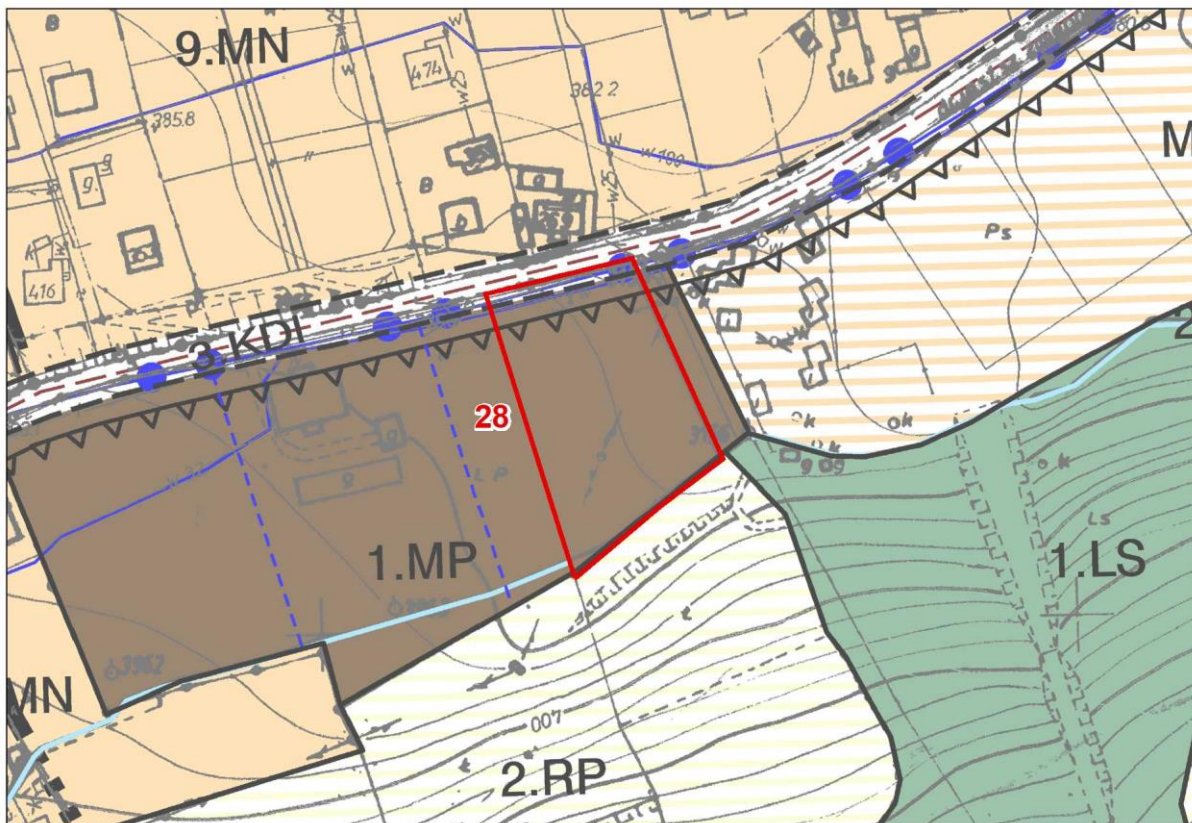


Projektowane przeznaczenie terenu

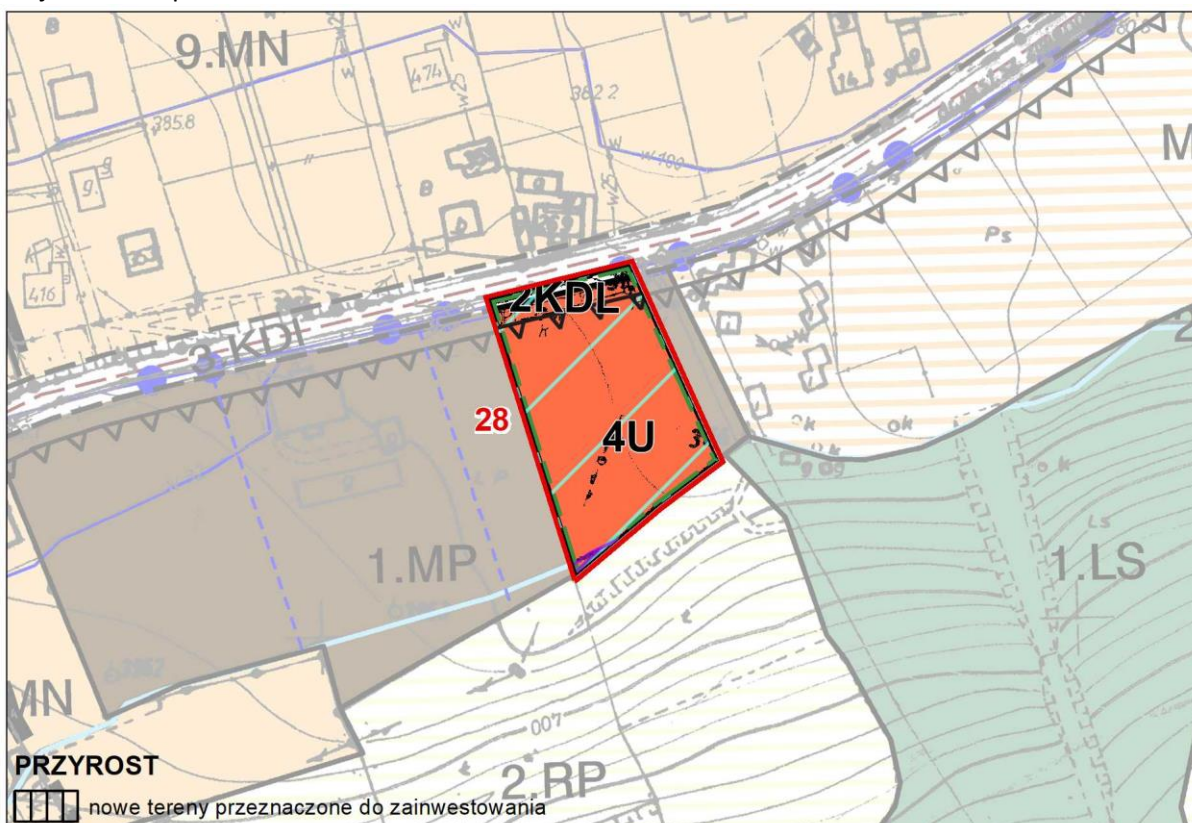


OBSZAR 28 - część działki nr: 1096/4 obr. Rytro o powierzchni: 0,28 ha

Przeznaczenie terenu w obowiązującym mpzp

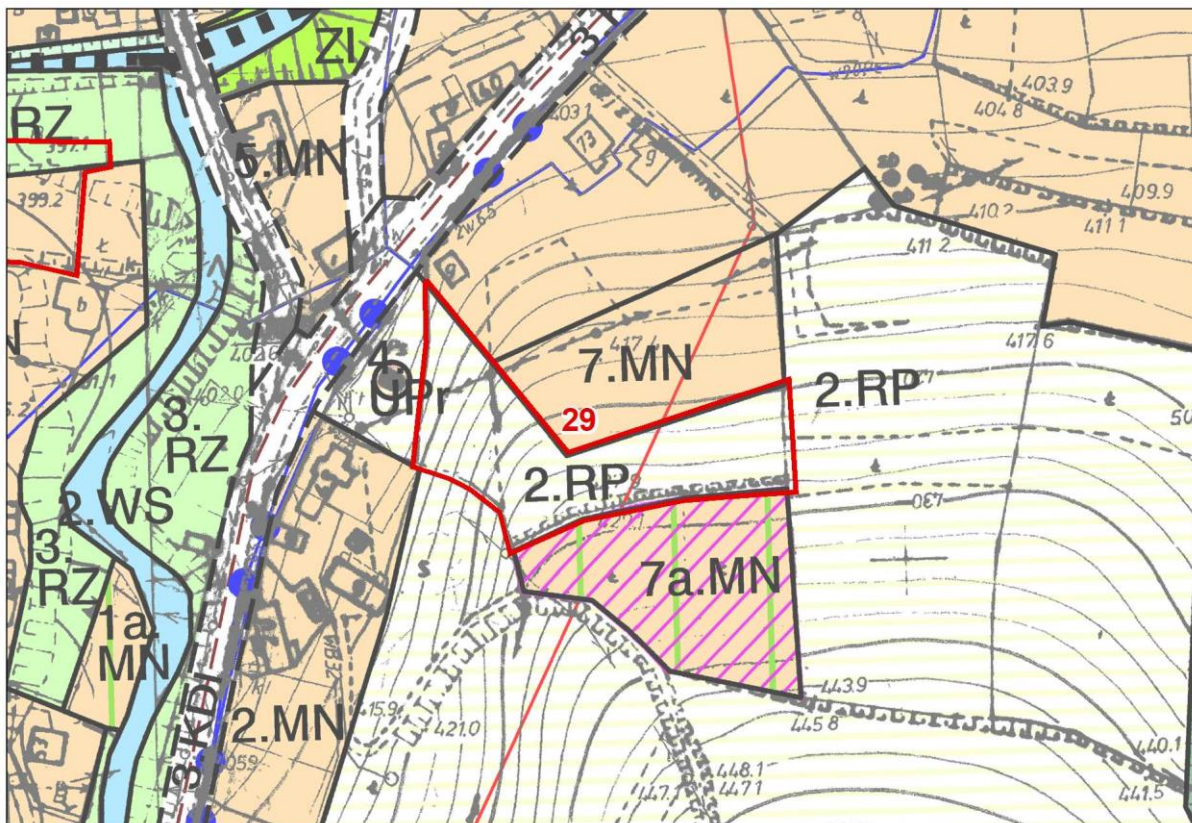


Projektowane przeznaczenie terenu

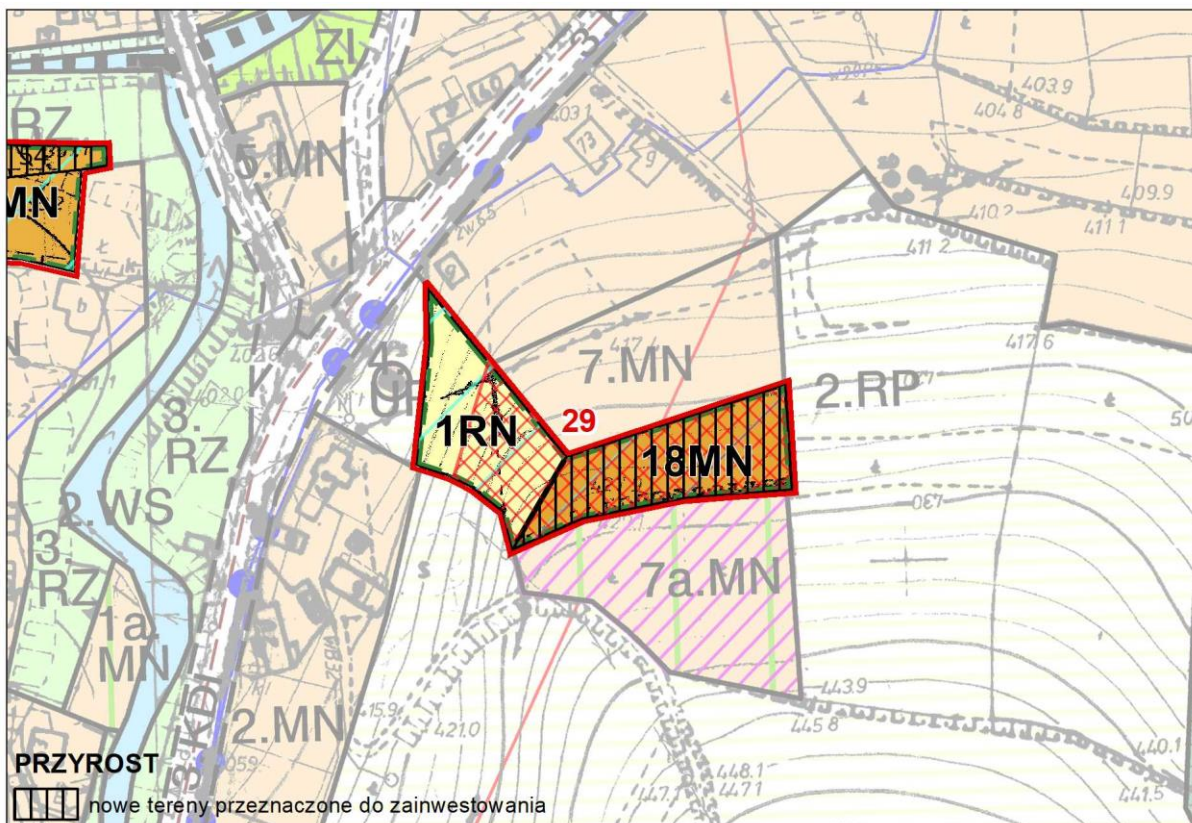


OBSZAR 29 - część działki nr: 100/1 obr. Roztoka Ryterska o powierzchni: 0,27 ha

Przeznaczenie terenu w obowiązującym mpzp

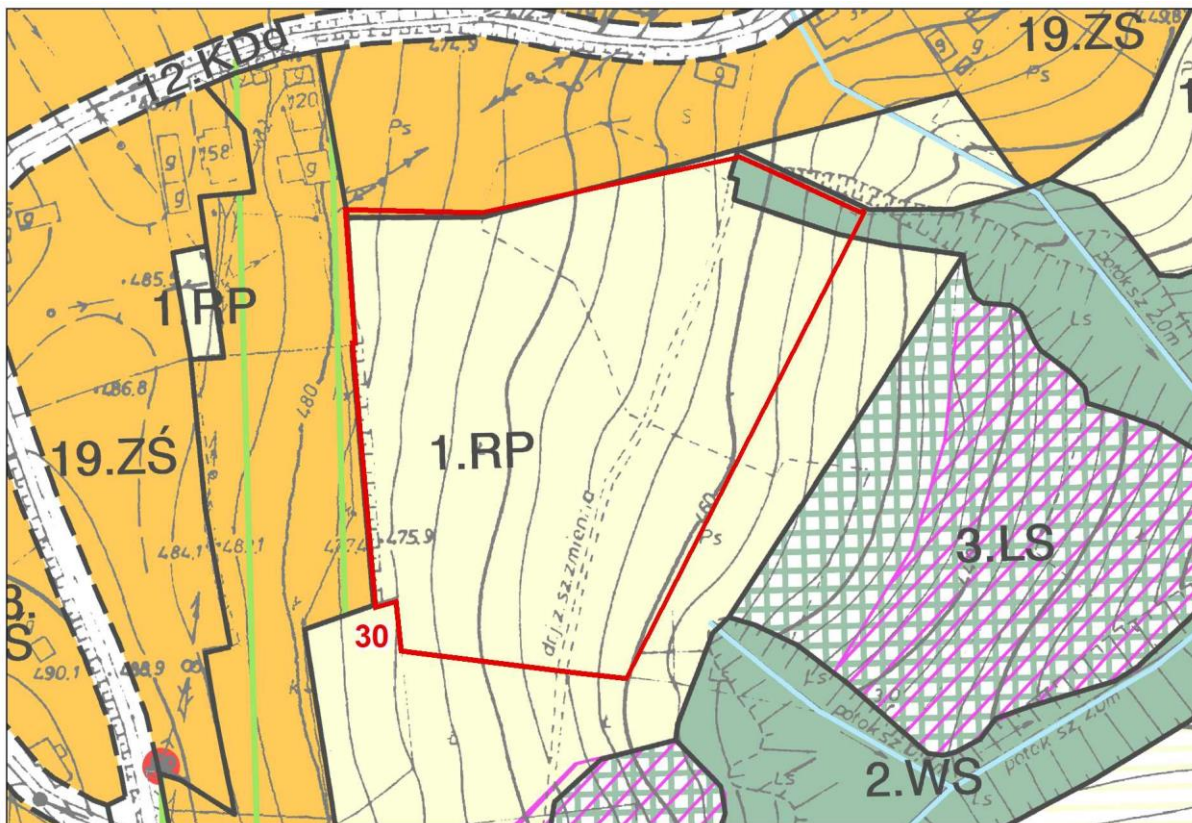


Projektowane przeznaczenie terenu

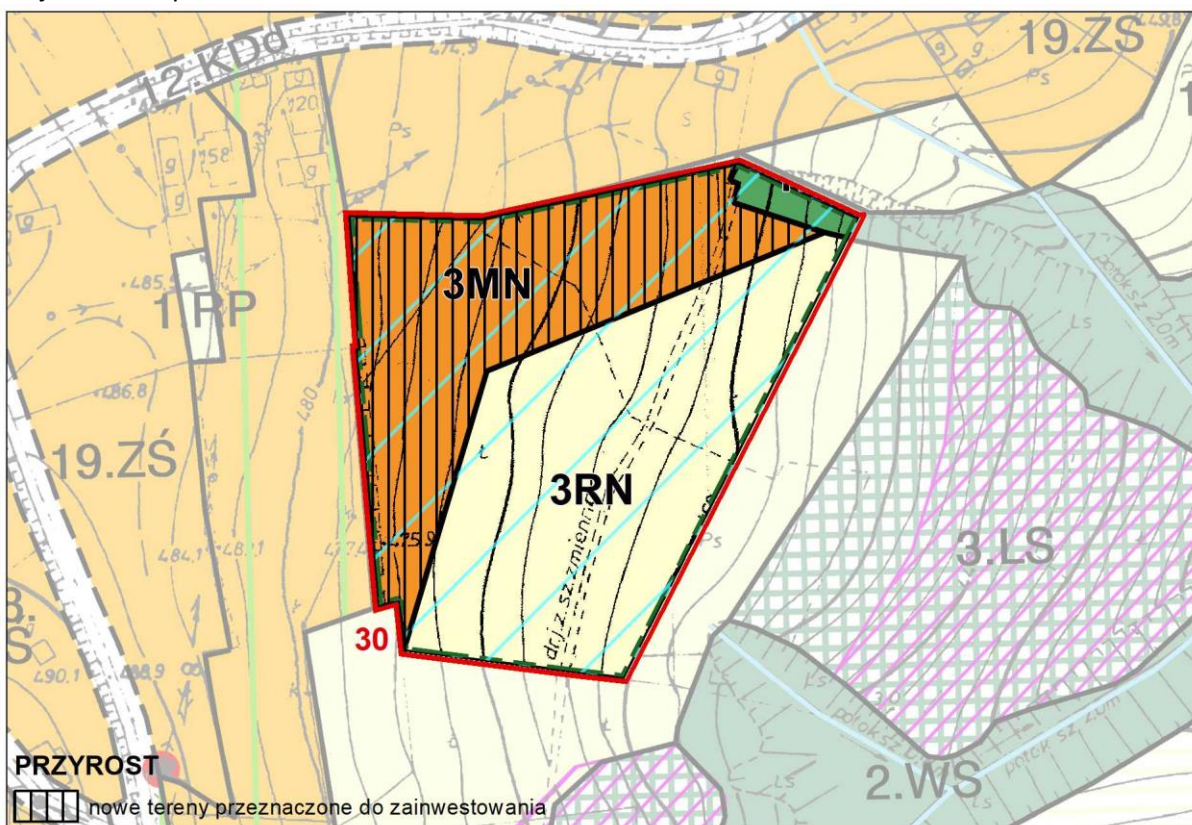


OBSZAR 30 - część działki nr: 414/2 obr. Rytro o powierzchni: 1,26 ha

Przeznaczenie terenu w obowiązującym mpzp

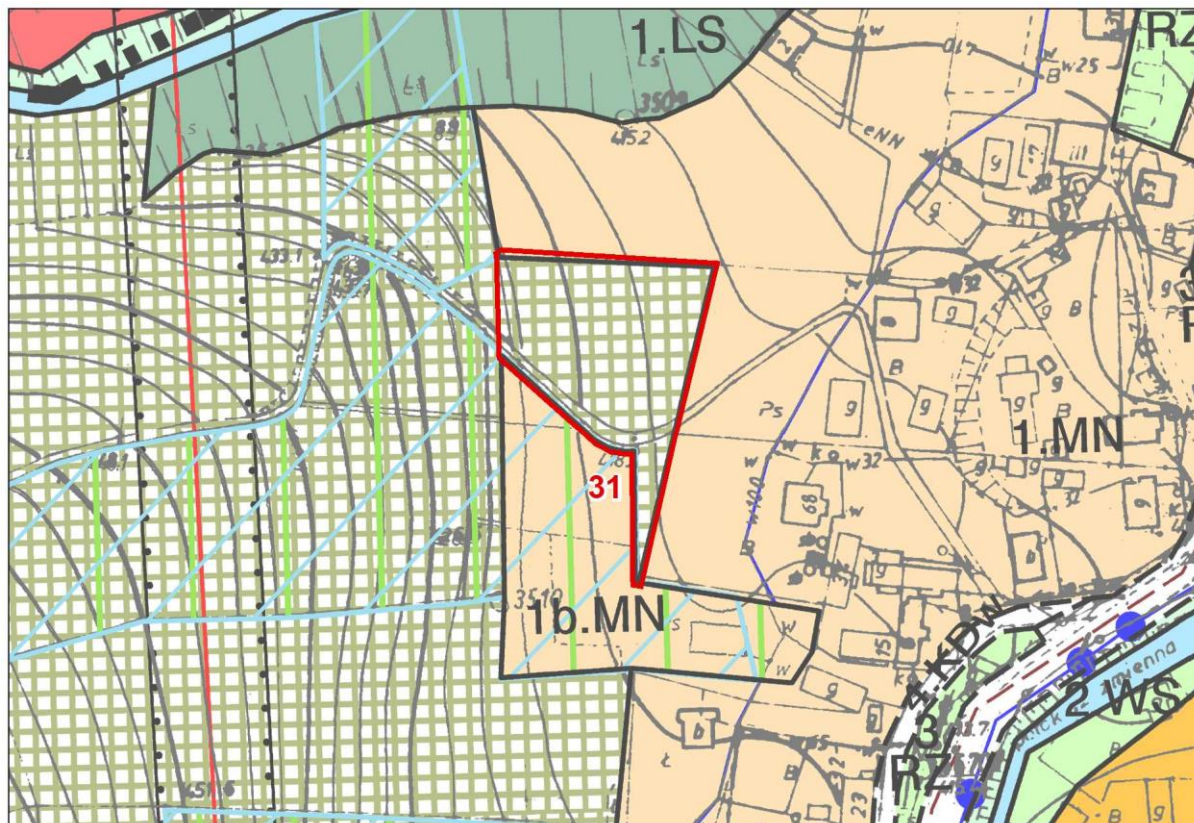


Projektowane przeznaczenie terenu

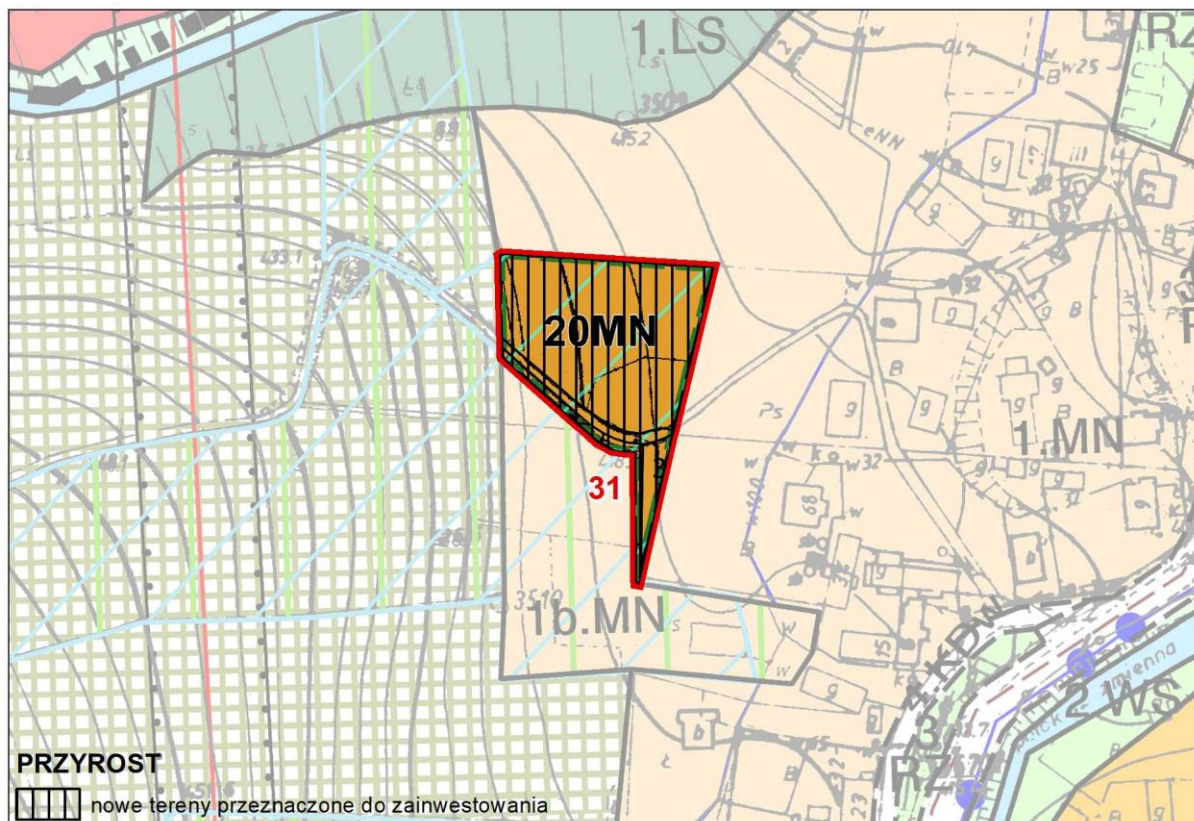


OBSZAR 31 - części działek nr: 44/1, 43/2, 38, 27/1, 27/2, 37/3, 36 obr. Rozтока Ryterska o łącznej powierzchni: 0,24 ha

Przeznaczenie terenu w obowiązującym mpzp

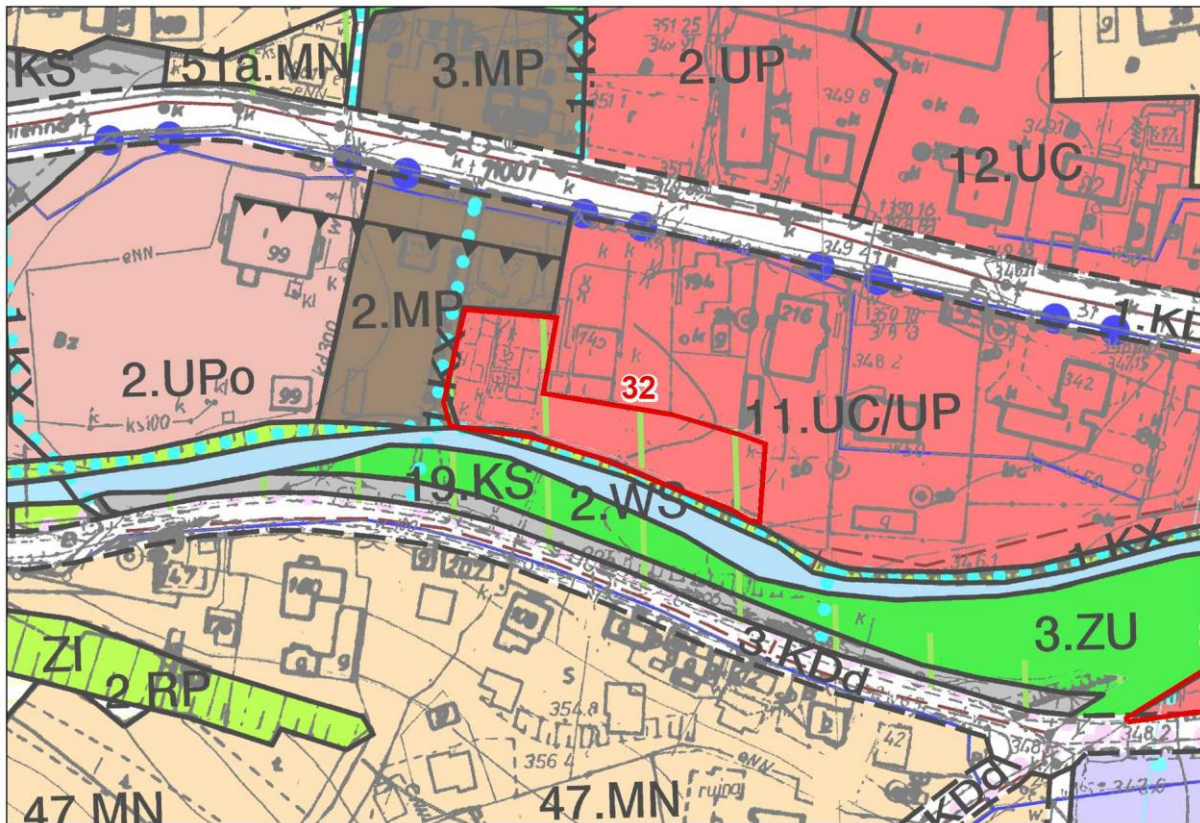


Projektowane przeznaczenie terenu

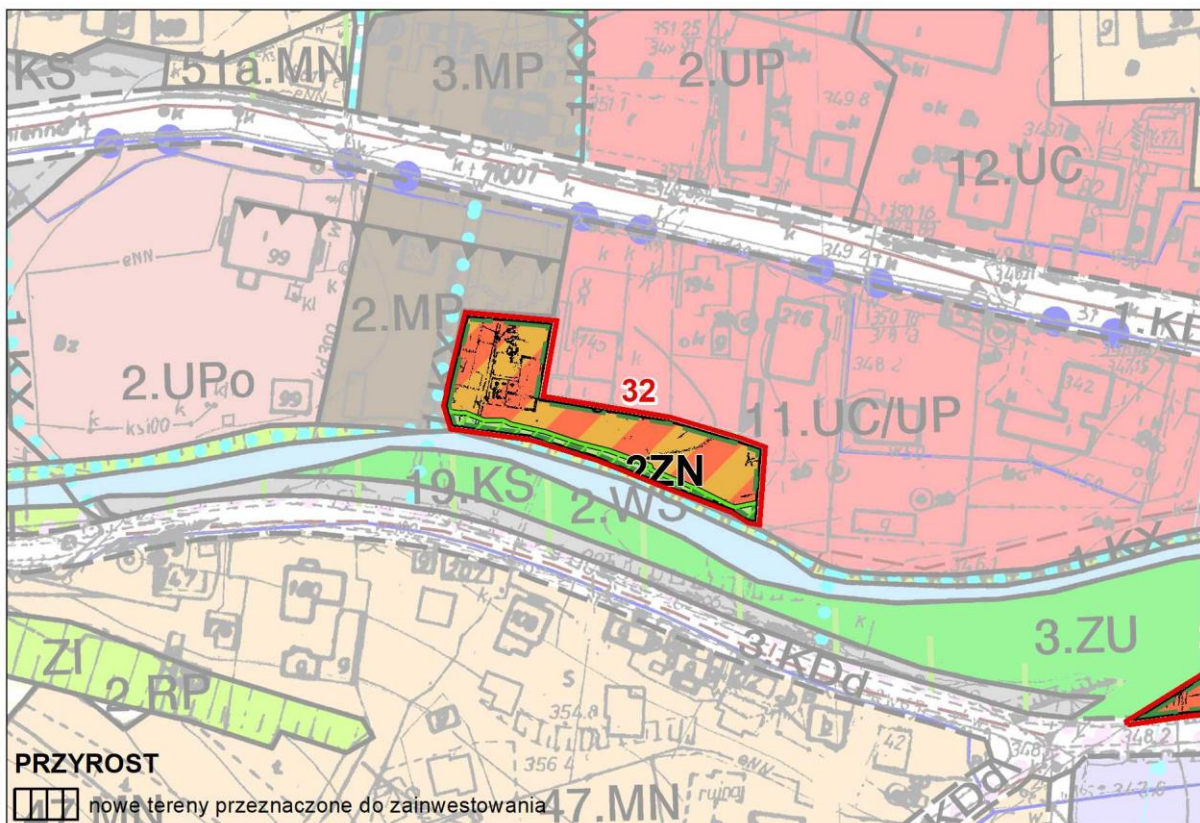


OBSZAR 32 - działka nr: 842/2 obr. Rytro o powierzchni: 0,16 ha

Przeznaczenie terenu w obowiązującym mpzp

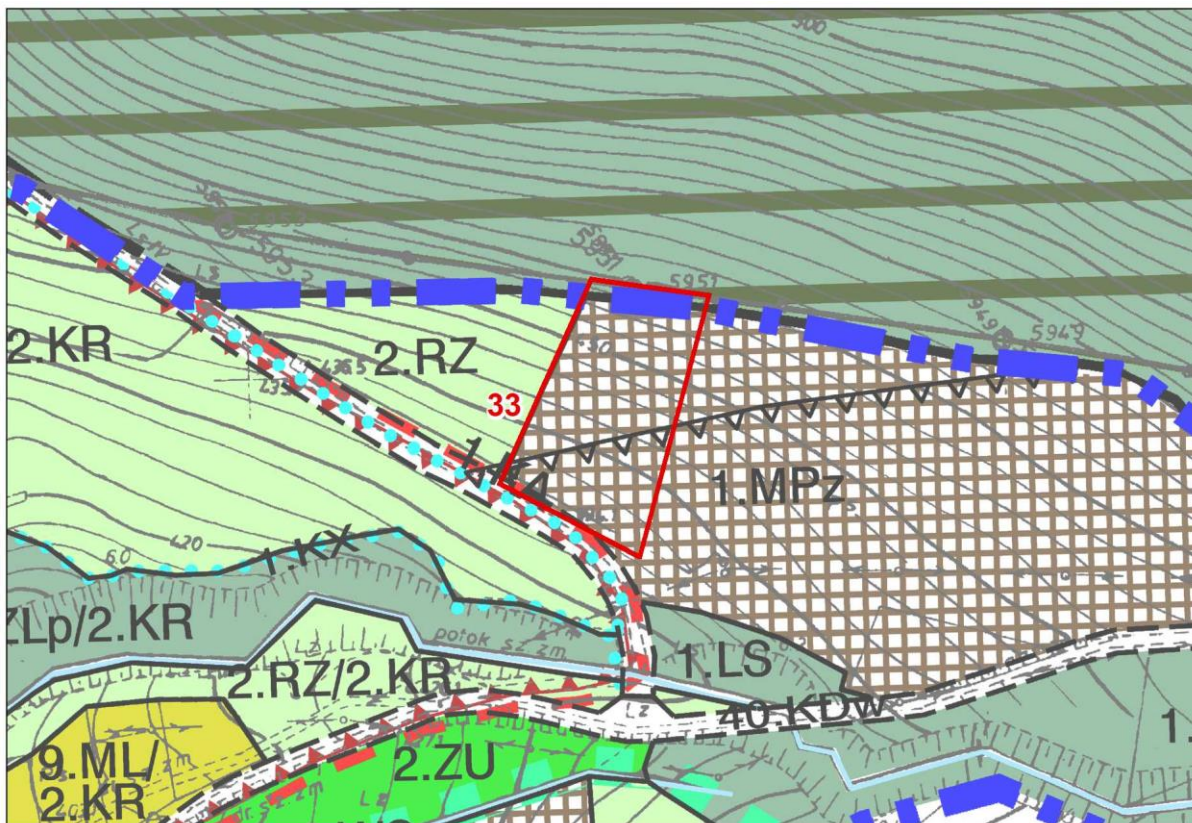


Projektowane przeznaczenie terenu

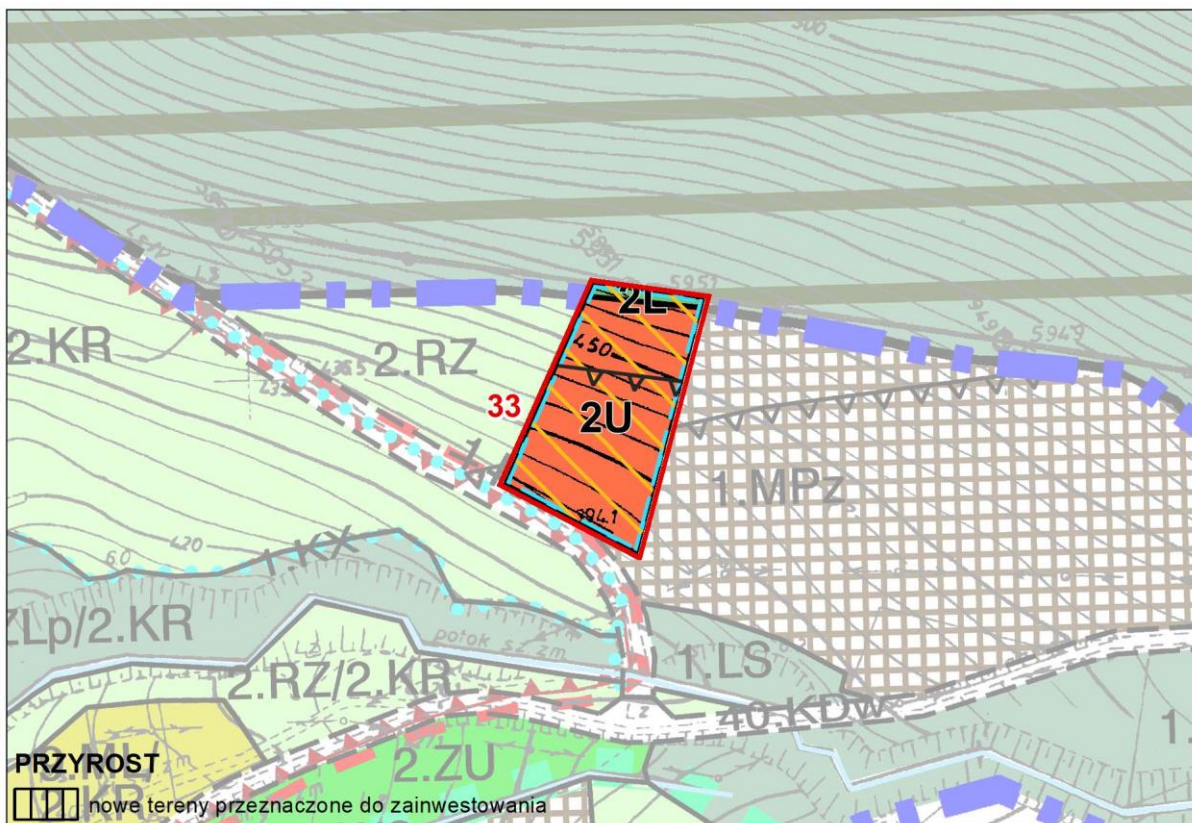


OBSZAR 33 - działka nr: 237/7 obr. Sucha Struga o powierzchni: 0,22 ha

Przeznaczenie terenu w obowiązującym mpzp

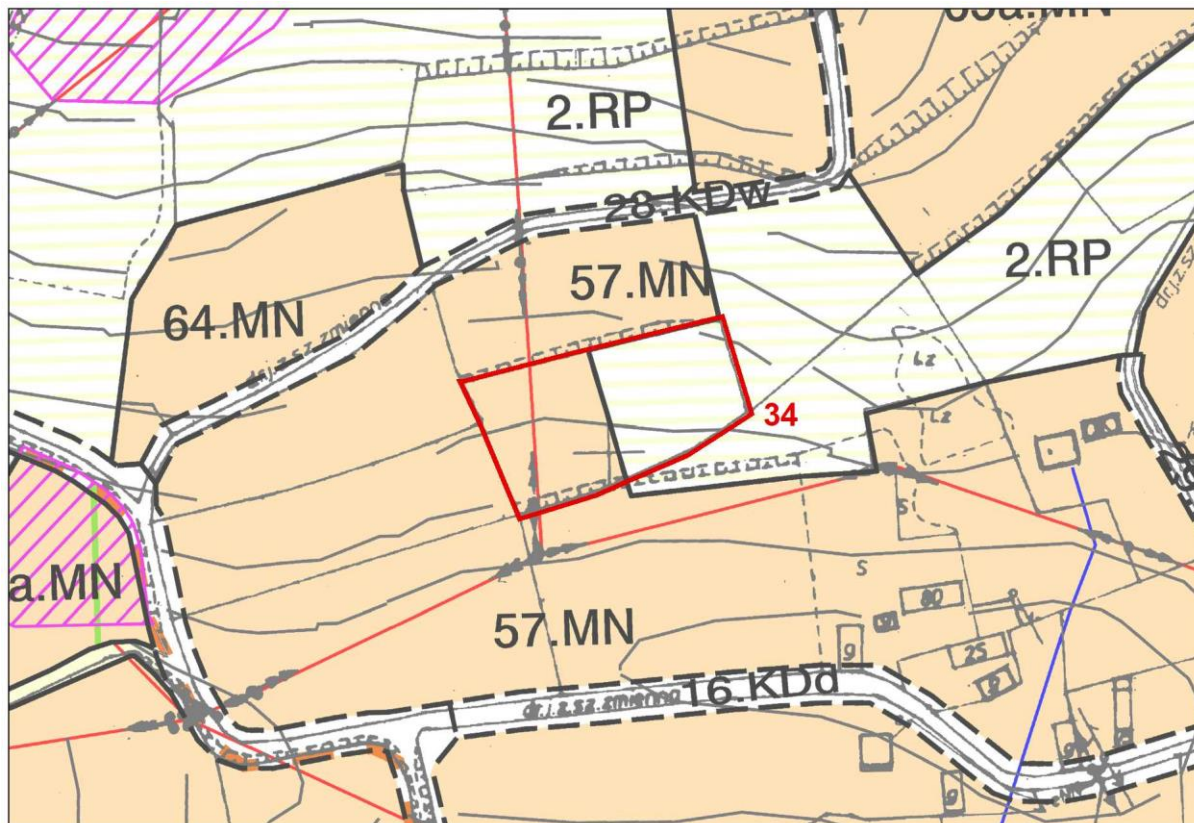


Projektowane przeznaczenie terenu

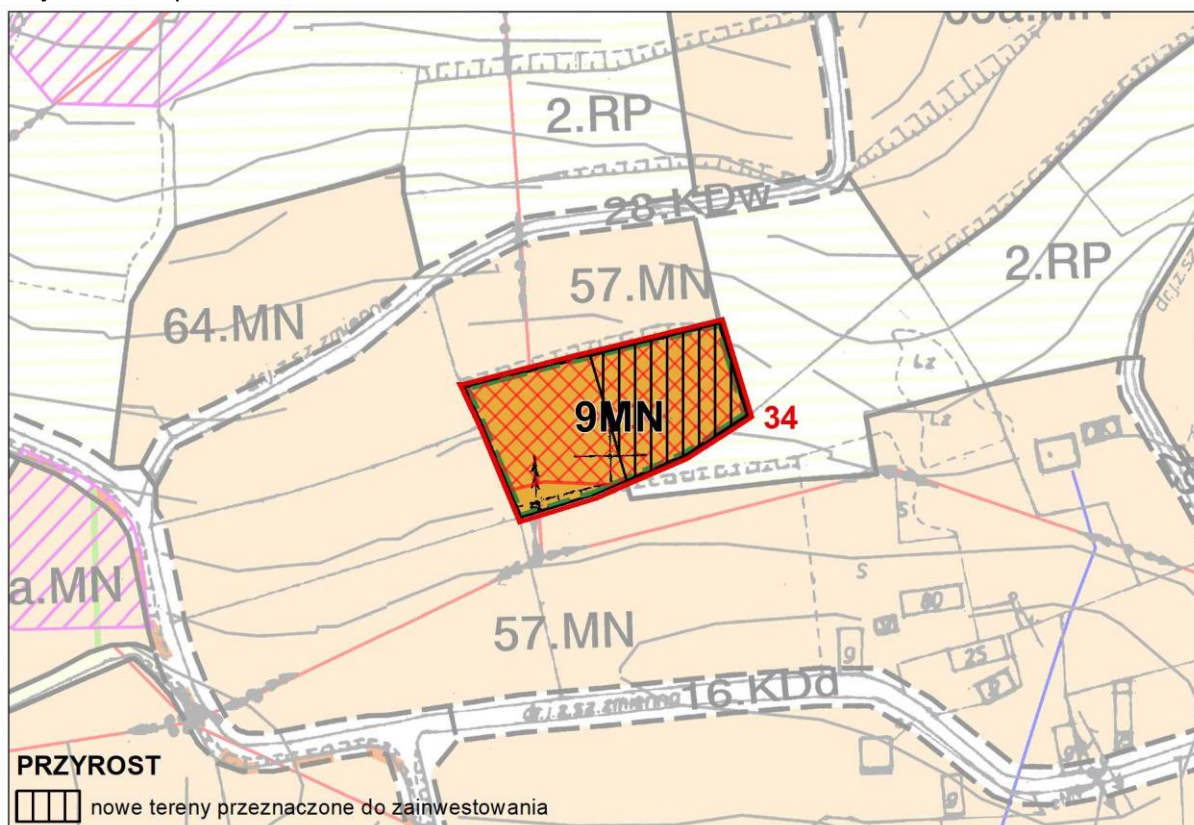


OBSZAR 34 - działka nr: 683 obr. Rytko o powierzchni: 0,23 ha

Przeznaczenie terenu w obowiązującym mpzp

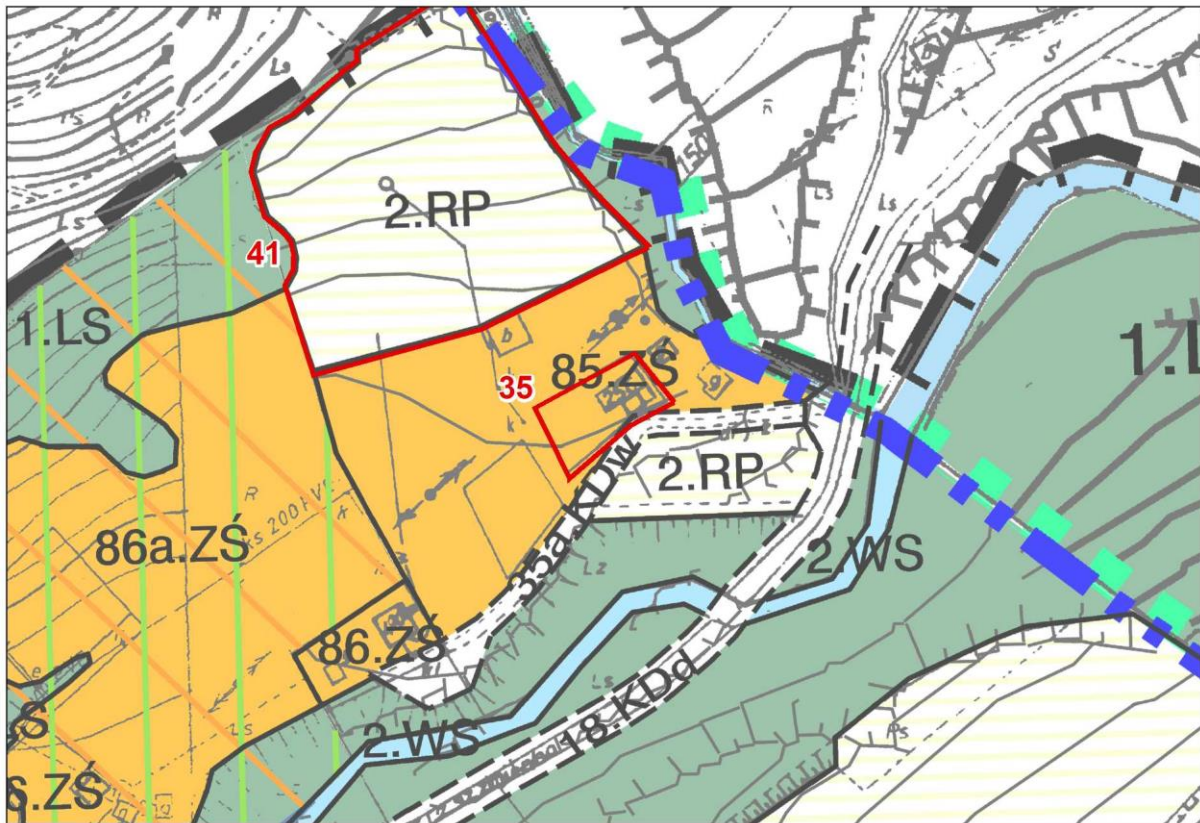


Projektowane przeznaczenie terenu

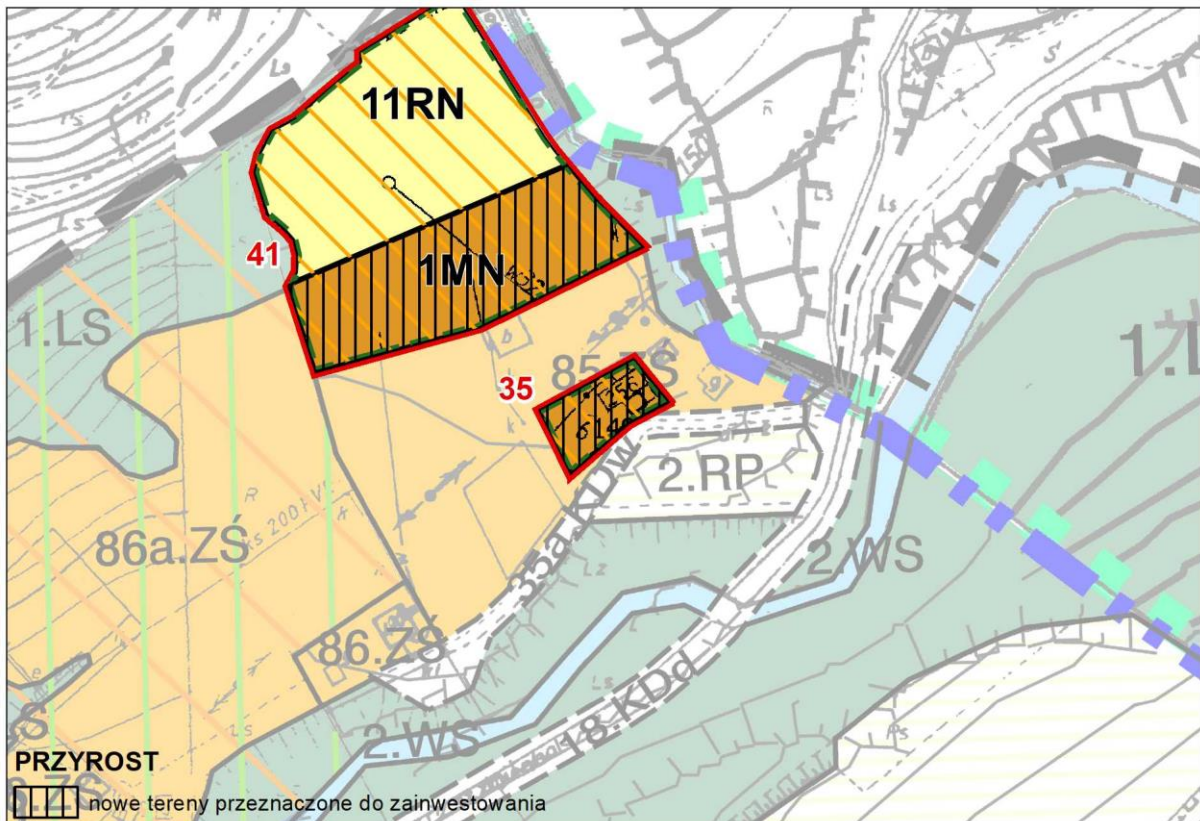


OBSZAR 35 - działka nr: 149/6 obr. Rytro o powierzchni: 0,05 ha

Przeznaczenie terenu w obowiązującym mpzp

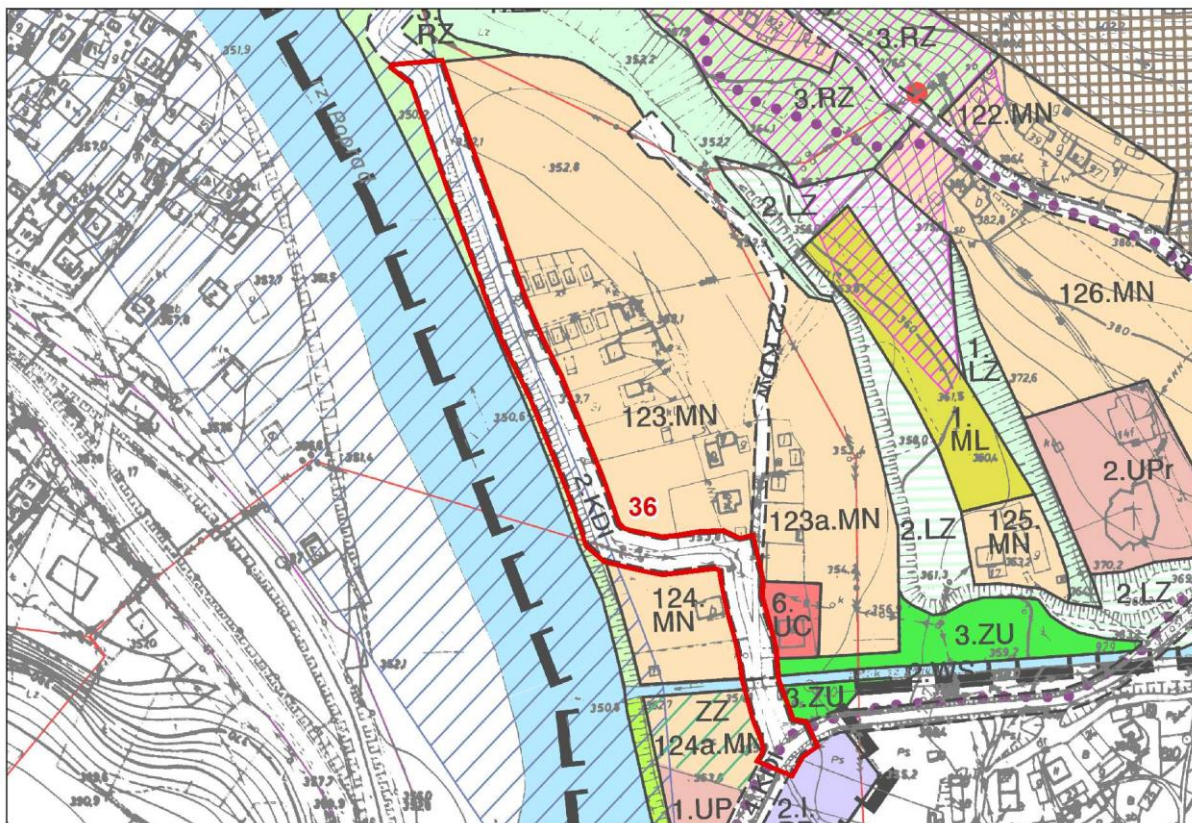


Projektowane przeznaczenie terenu

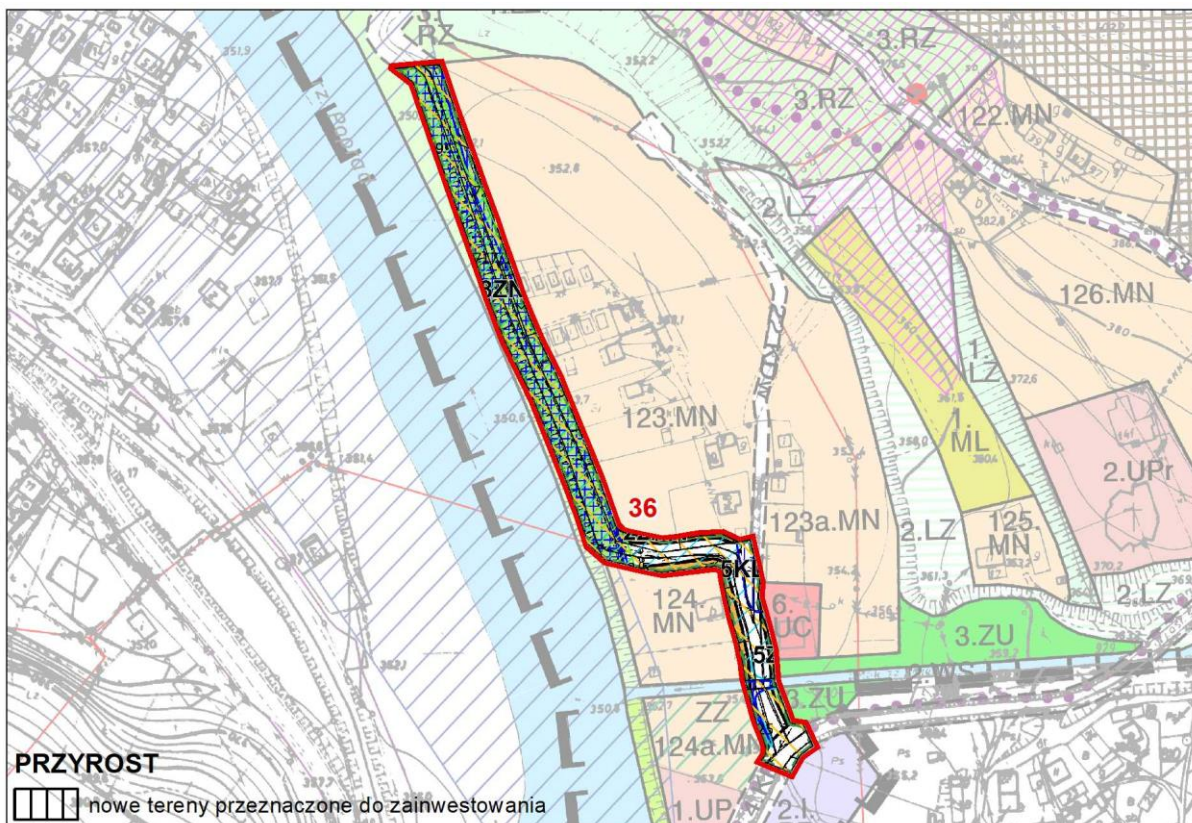


OBSZAR 36 - działka nr: 725, oraz część działek nr: 761, 762, 742, 726, 724/2, 727, 608, 710/8, 728/1, 728/2, 644, 722, 822, 821, 718/5, 721/1, 721/2, 719, 720/3, 720/2, 720/1, 717/15, 717/16, 717/6, 717/17, 717/22, 717/2 i 717/23 obr. Sucha Struga o łącznej powierzchni: 0,61 ha

Przeznaczenie terenu w obowiązującym mpzp

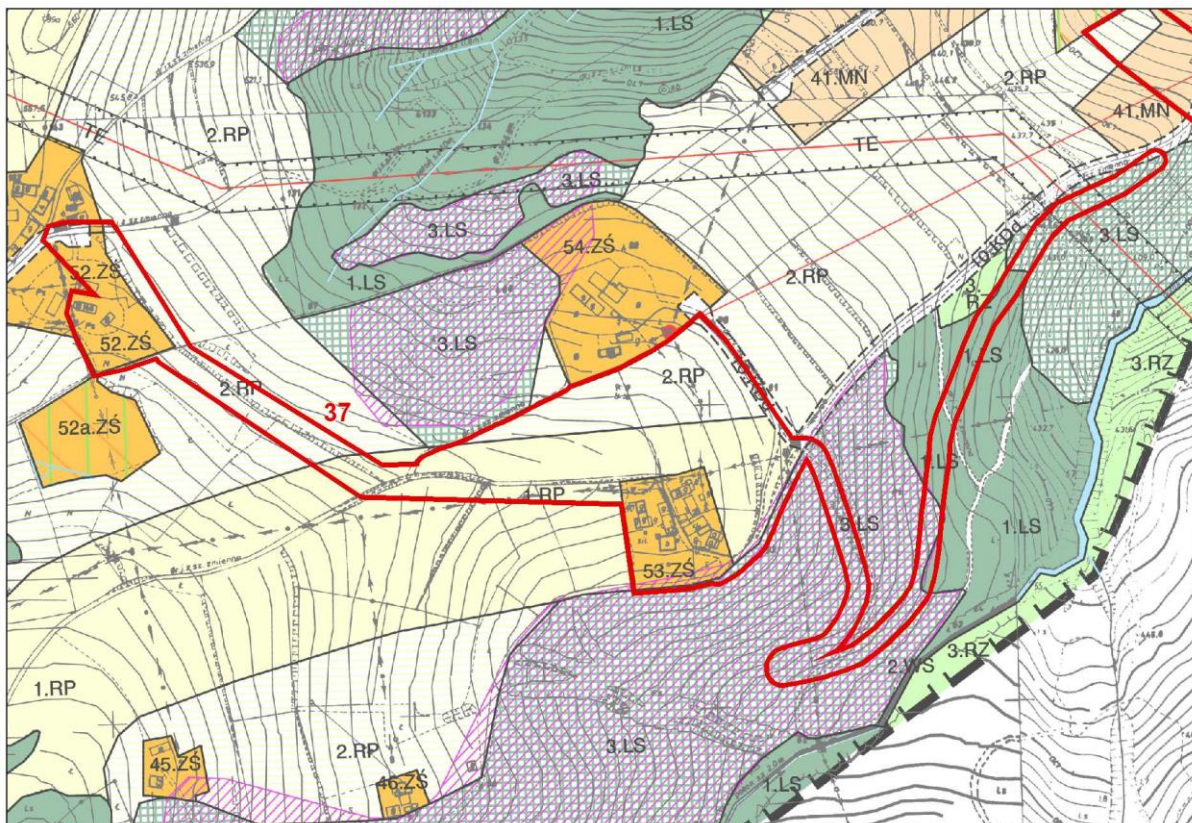


Projektowane przeznaczenie terenu

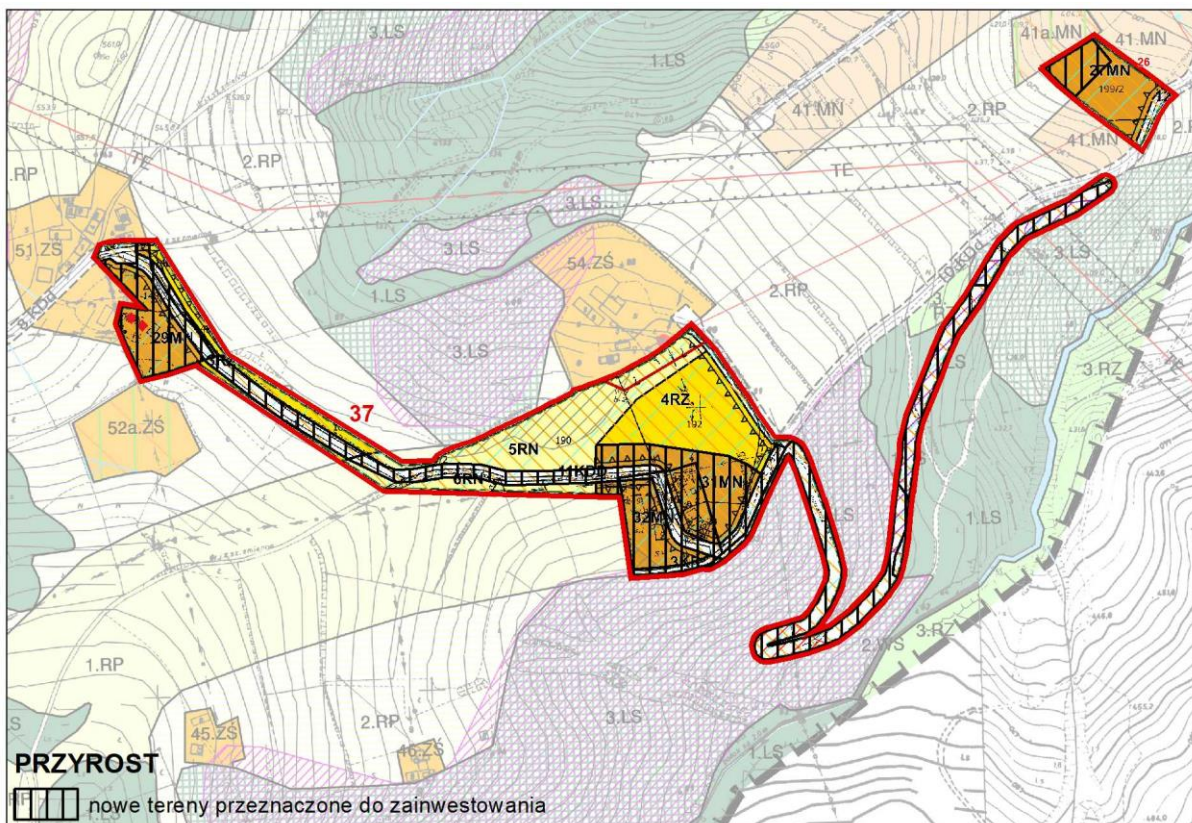


OBSZAR 37 - działki nr: 192, 190, 150/1, 149/1, 149/2, 148/1, 148/2, 24, 23 oraz części działek nr: 205, 189/2, 152, 153, 150/2, 148/3, 103/1, 22, 21, 20, 19, 15 obr. Obłązy Ryterskie o łącznej powierzchni: 3,74 ha

Przeznaczenie terenu w obowiązującym mpzp

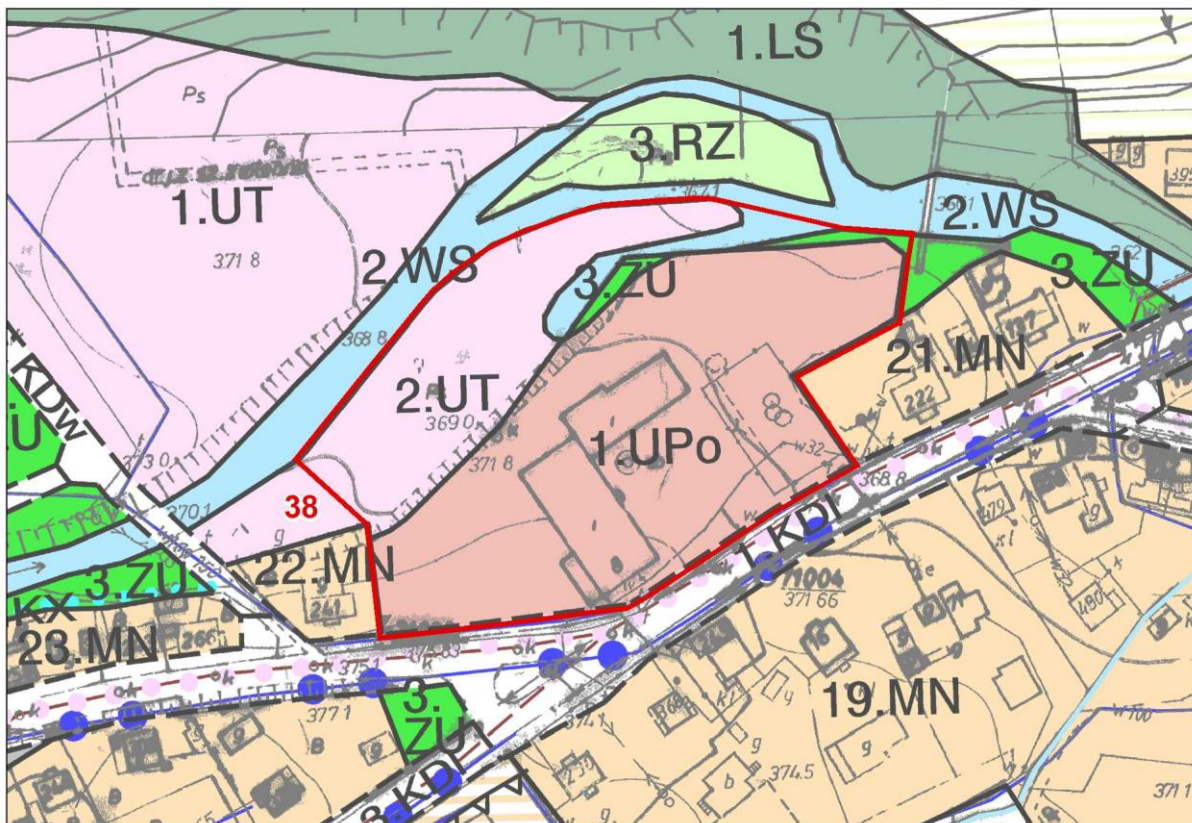


Projektowane przeznaczenie terenu

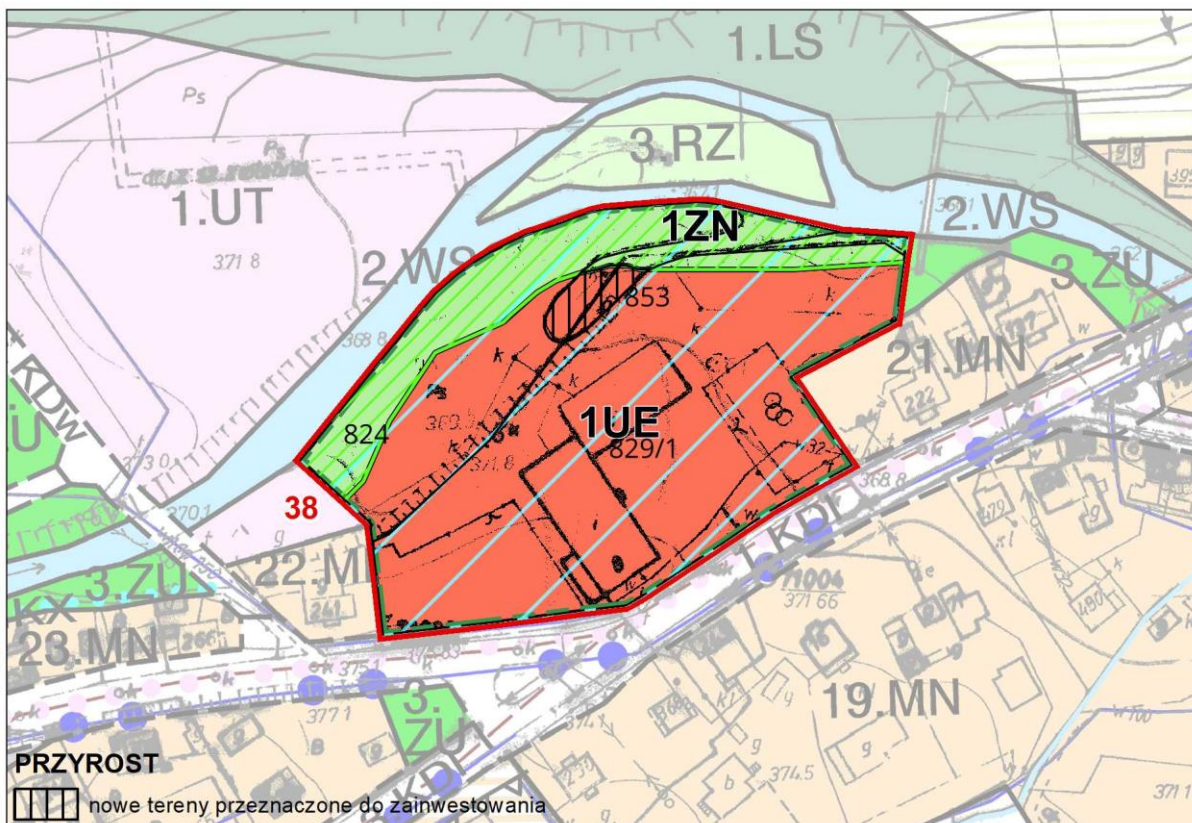


OBSZAR 38 - części działek nr: 829/1, 824, 853, 833 obr. Rytro o łącznej powierzchni: 1,20 ha

Przeznaczenie terenu w obowiązującym mpzp

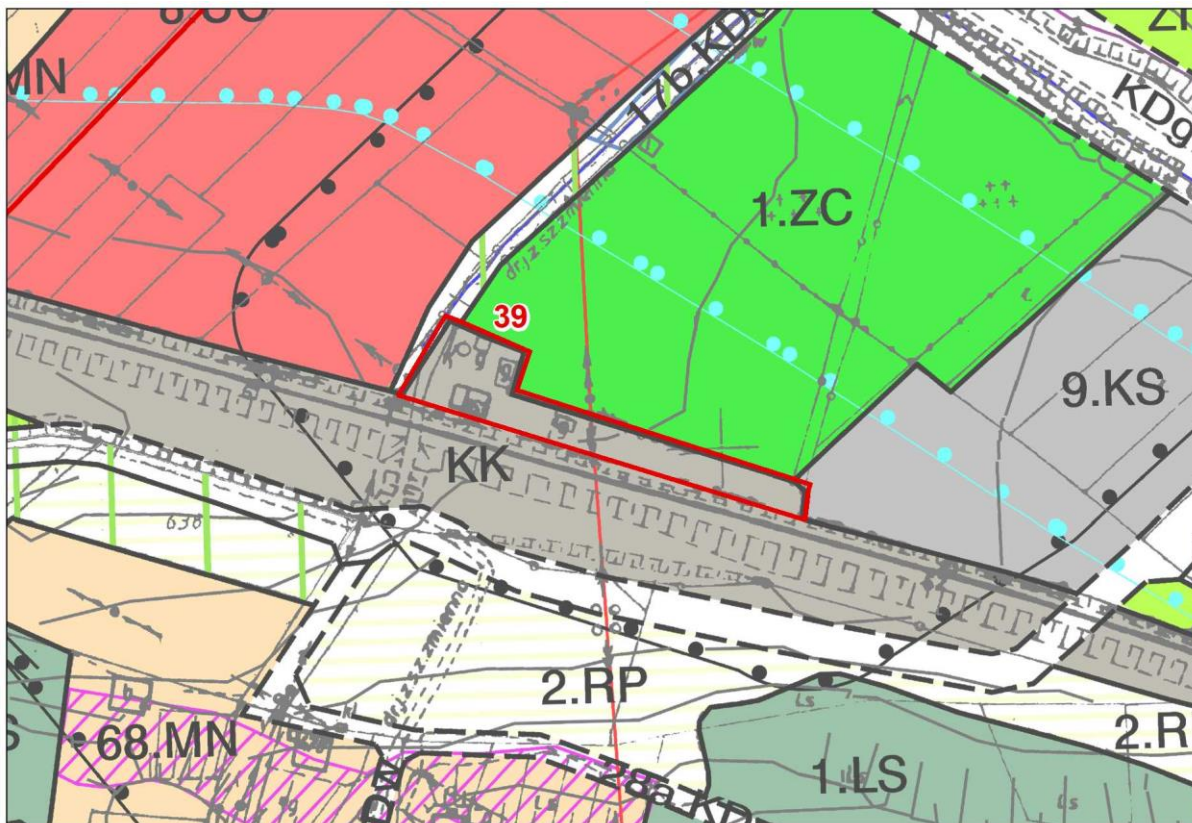


Projektowane przeznaczenie terenu

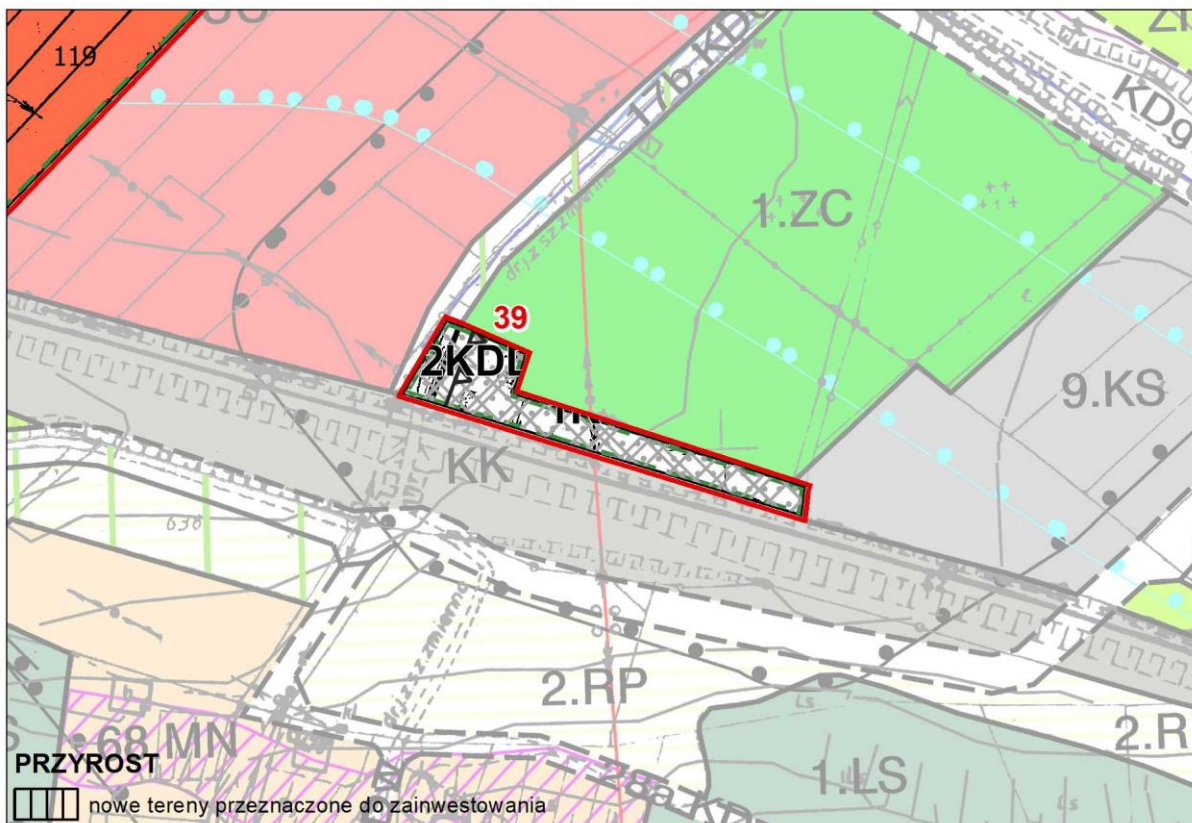


OBSZAR 39 - część działki nr: 626/2 obr. Rytro o powierzchni: 0,12 ha

Przeznaczenie terenu w obowiązującym mpzp

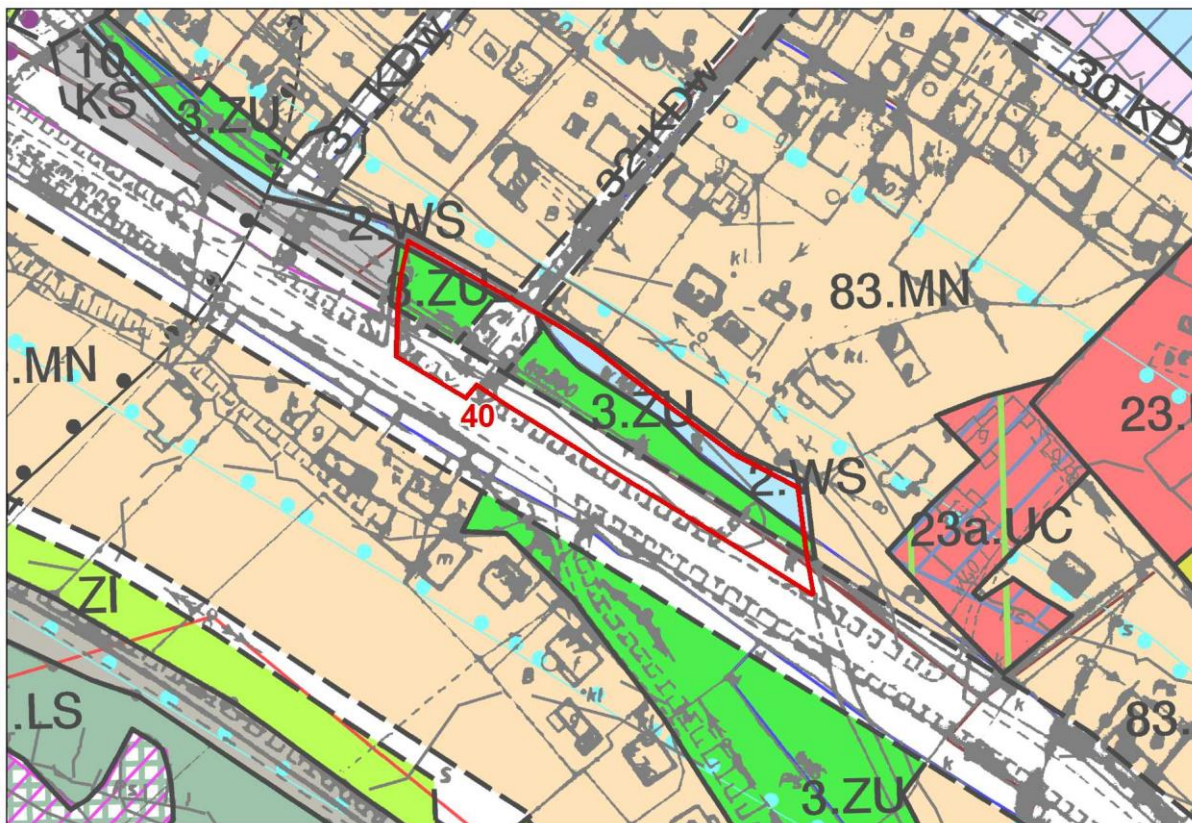


Projektowane przeznaczenie terenu

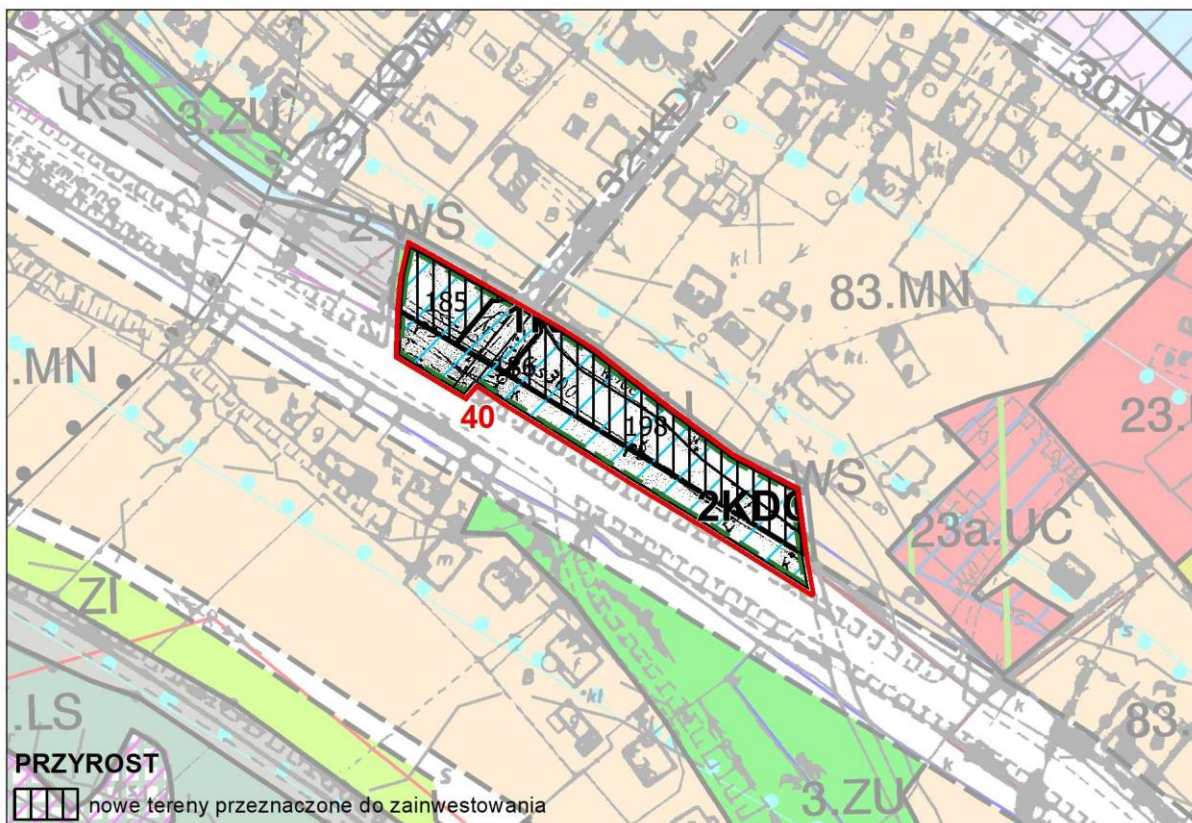


OBSZAR 40 - działki nr: 185, 186, 198 obr. Rytro o łącznej powierzchni: 0,28 ha

Przeznaczenie terenu w obowiązującym mpzp

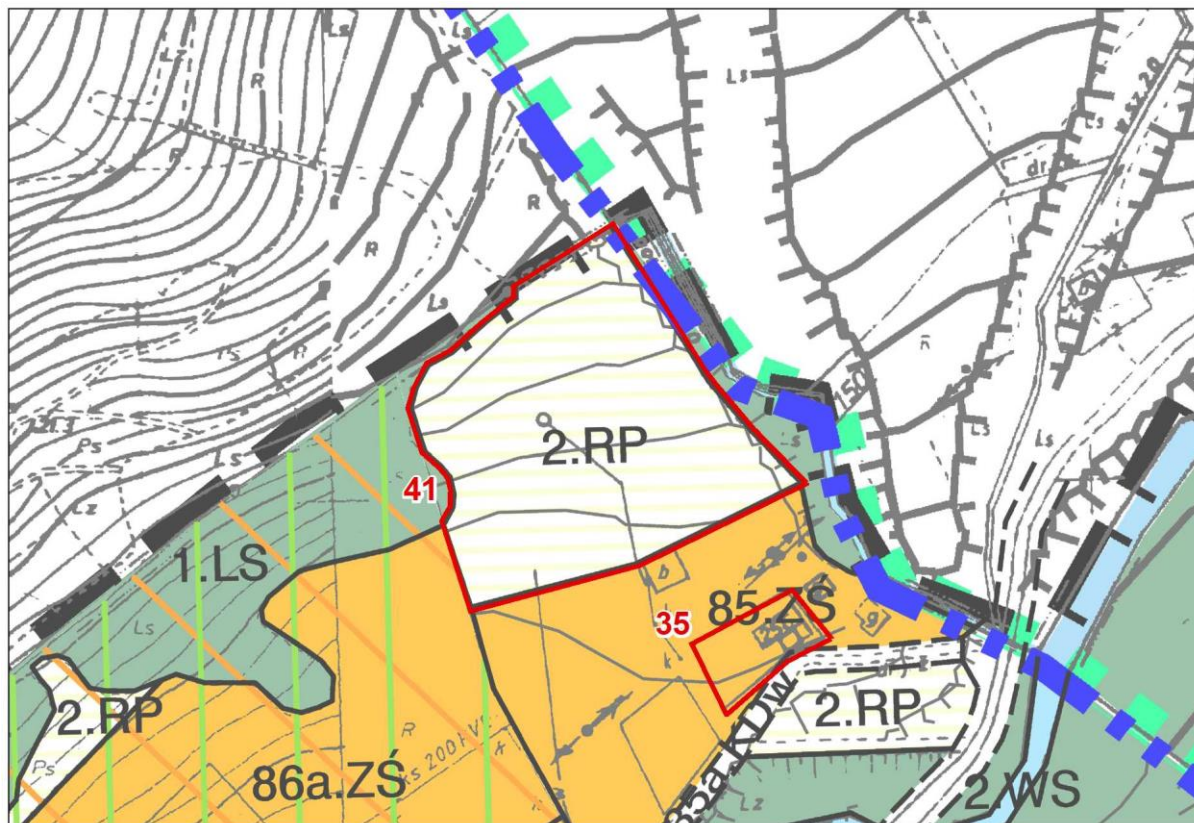


Projektowane przeznaczenie terenu

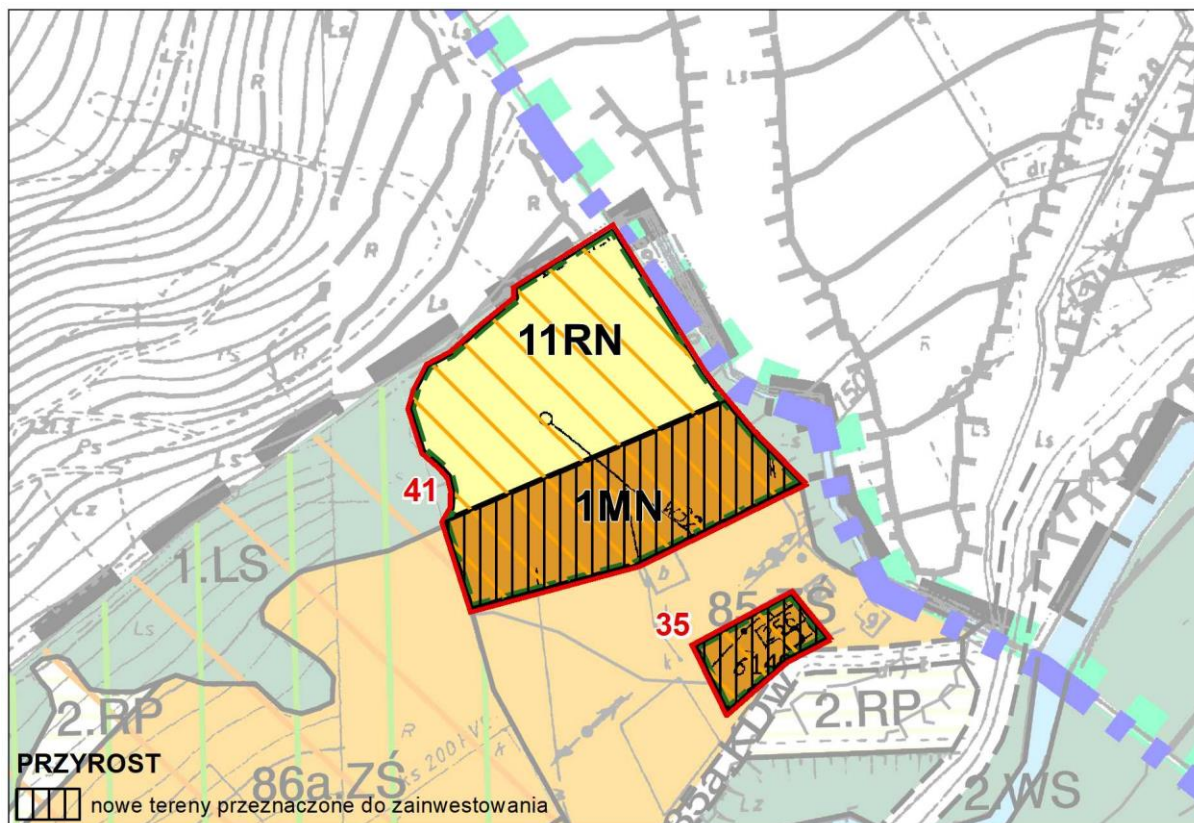


OBSZAR 41 - część działki nr: 149/5 obr. Rytro o powierzchni: 0,58 ha

Przeznaczenie terenu w obowiązującym mpzp

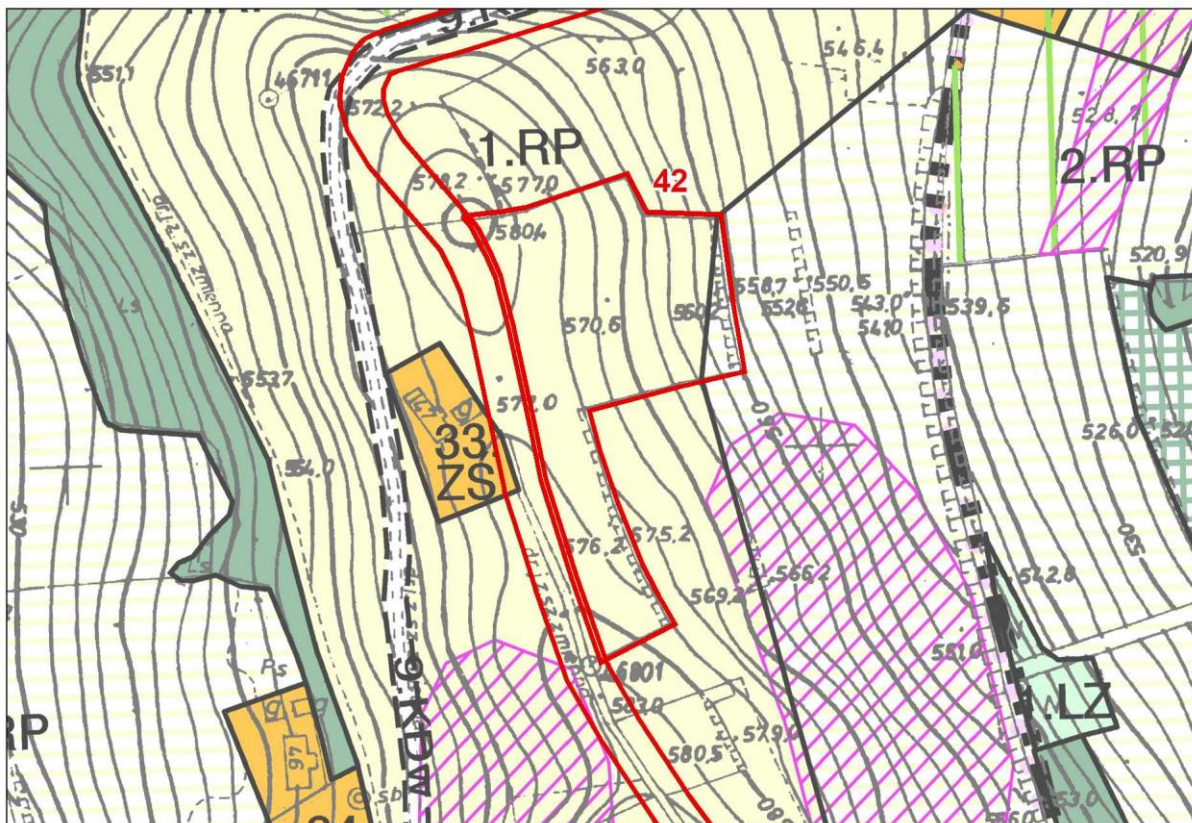


Projektowane przeznaczenie terenu

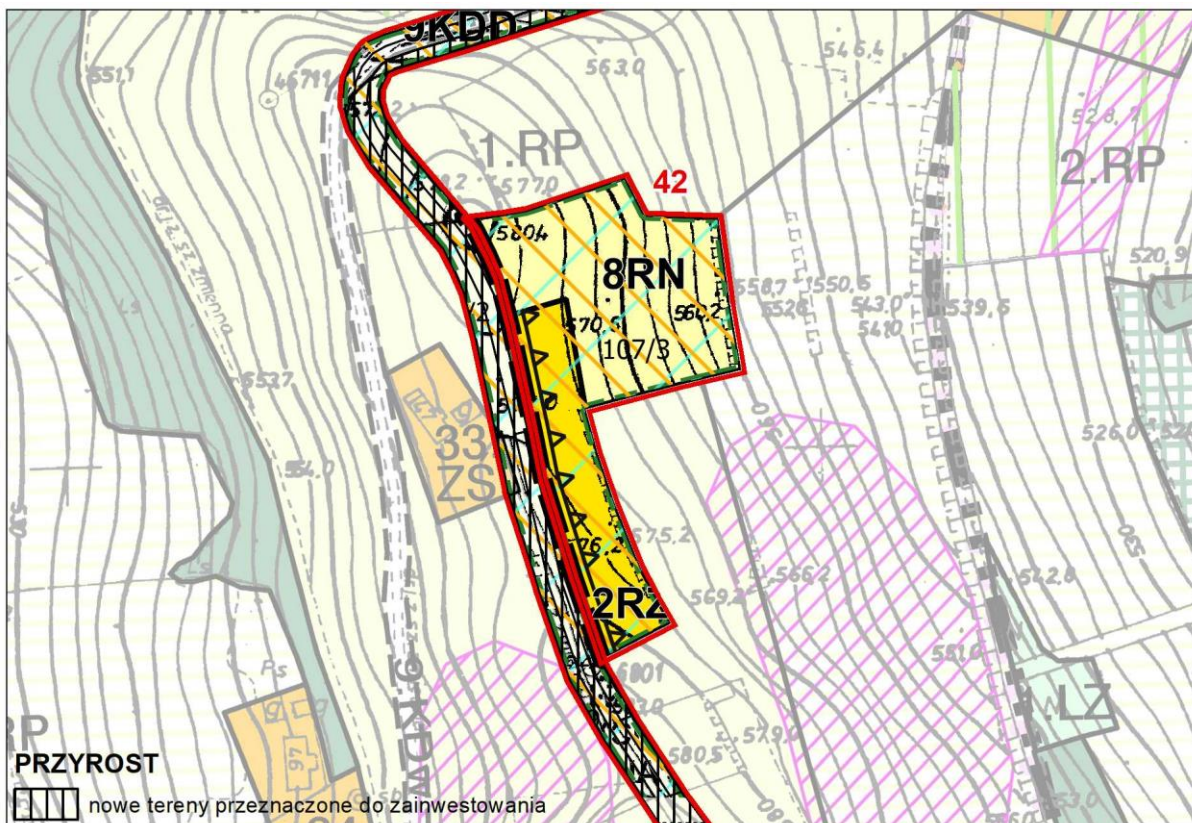


OBSZAR 42 - część działki nr: 107/3 obr. Roztoka Ryterska o powierzchni: 0,41 ha

Przeznaczenie terenu w obowiązującym mpzp

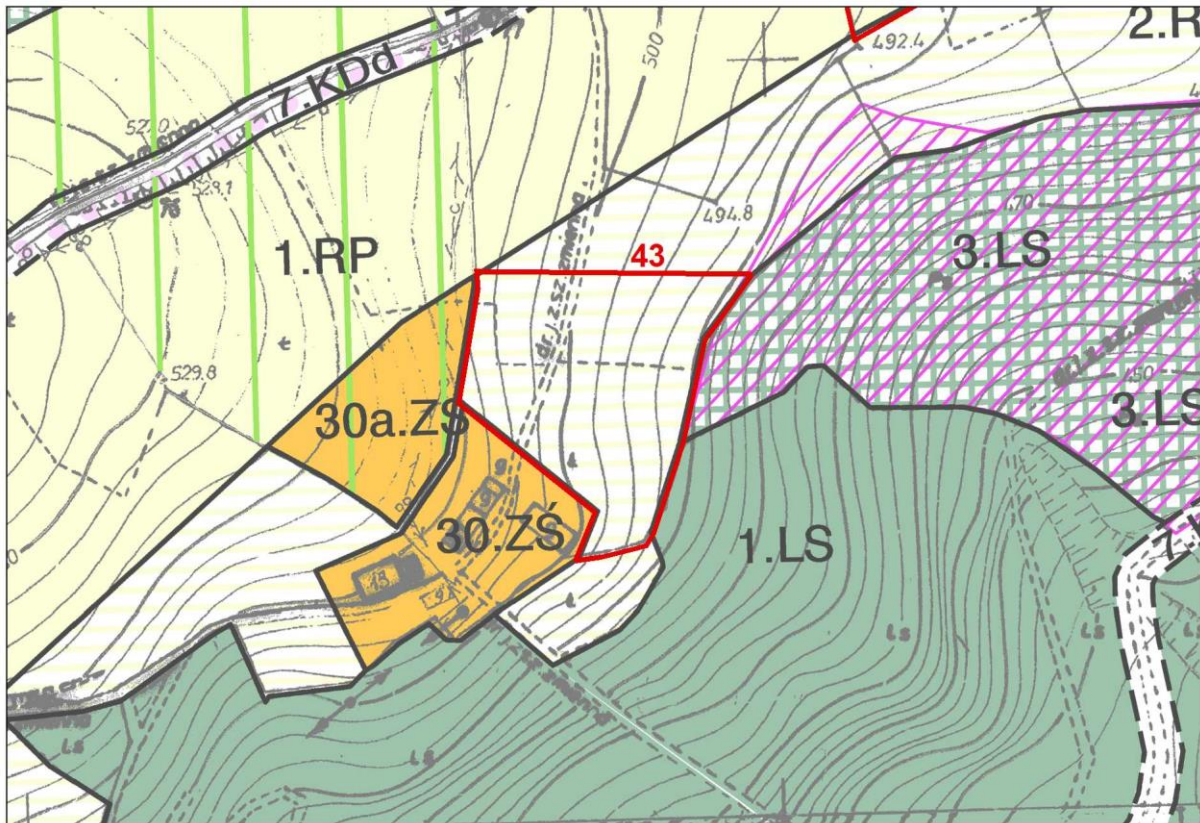


Projektowane przeznaczenie terenu

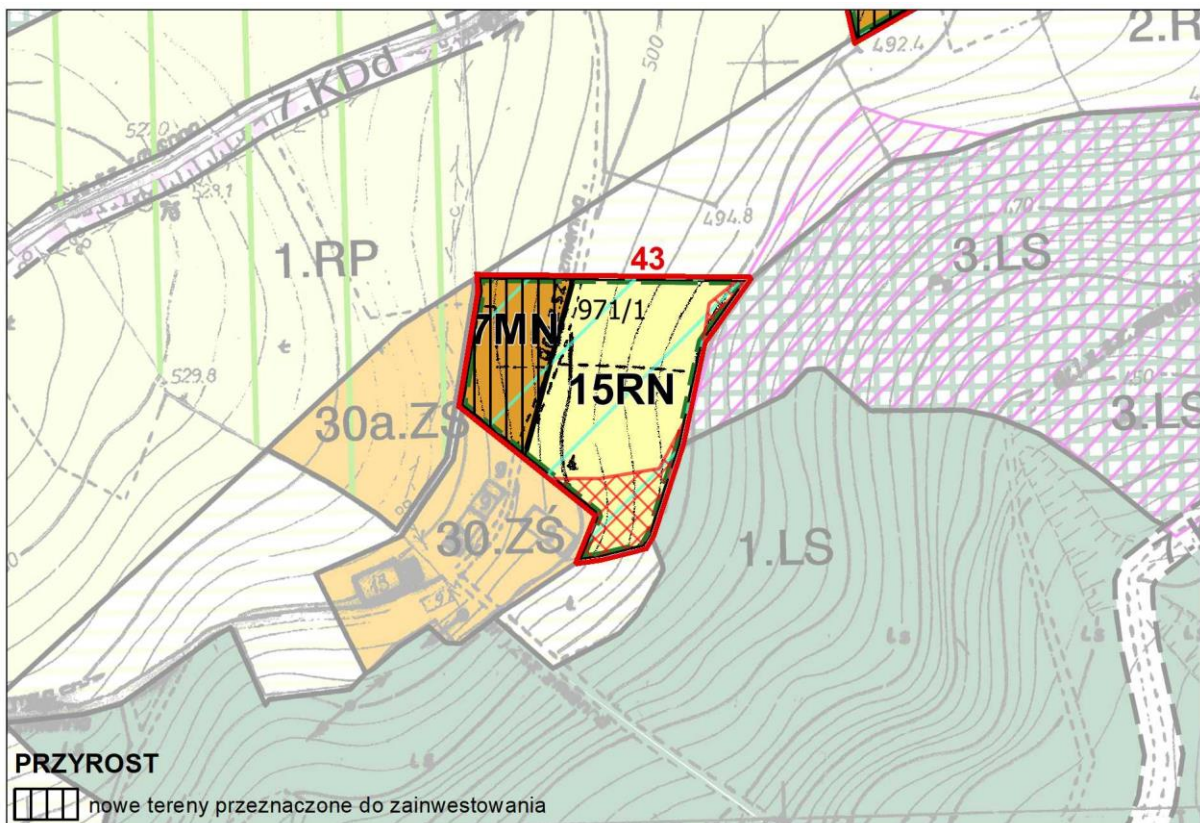


OBSZAR 43 - część działki nr: 971/1 obr. Rytro o powierzchni: 0,34 ha

Przeznaczenie terenu w obowiązującym mpzp

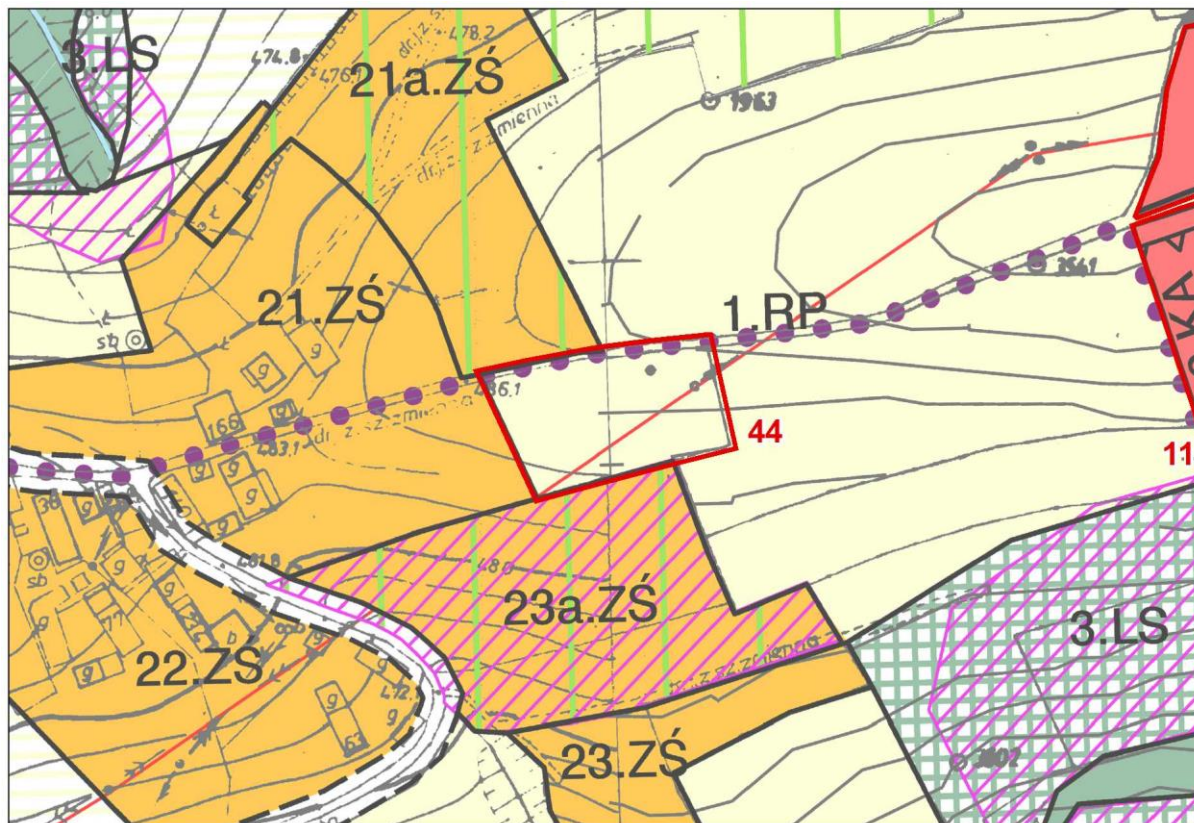


Projektowane przeznaczenie terenu



OBSZAR 44 - działka nr: 476/4, oraz części działek nr 470, 476/3 obr. Rytro o łącznej powierzchni: 0,19 ha

Przeznaczenie terenu w obowiązującym mpzp



Projektowane przeznaczenie terenu

